

Statytojas (užsakovas)	PANEVĖŽIO RAJONO SAVIVALDYBĖ
Statytojo (užsakovo) adresas	VASARIO 16-OSIOS G. 27, LT-35185 PANEVĖŽYS
Projekto pavadinimas	KITOS PASKIRTIES INŽINERINIO STATINIO (NUOTEKŲ VALYKLOS) PANEVĖŽIO R. SAV., SMILGIŲ SEN., PEREKŠLIŲ K., ŠVAININKŲ G. STATYBOS PROJEKTAS
Statinio adresas (statybos vieta)	PANEVĖŽIO R. SAV., SMILGIŲ SEN., PEREKŠLIŲ K., ŠVAININKŲ G.
Statinio kategorija	NEYPATINGASIS
Statinio grupė	KITI INŽINERINIAI STATINIAI
Naudojimo paskirtis	INŽINERINIAI TINKLAI [9], KITI INŽINERINIAI STATINIAI
Statybos rūšis	NAUJO STATINIO STATYBA
Projekto etapas	TECHNINIS PROJEKTAS
Statinio projekto dalis	SKLYPO SUTVARKYMO
Projekto numeris	KIMA/23-3
Bylos žymuo	KIMA/23-3-XX-TP-SP

Vilnius, 2024 m.

UAB „KIMA GROUP“	STATINIO PROJEKTO VADOVAS STATINIO PROJEKTO DALIS VADOVĖ	Atestato Nr. 37731 Atestato Nr. 40129
---------------------	--	--

STATINIO PROJEKTO SUDĖTIES ŽINIARAŠTIS

Eil. Nr.	Tomo (bylos) žymuo	Tomo (bylos) pavadinimas	Tomo (bylos) Nr.
1.	BD-01	Bendroji	1/6
2.	SP,S-02	Sklypo sutvarkymo	2/6
3.	NŠ,TN-03	Nuotekų šalinimo, technologijos	3/6
4.	E,PVA-04	Elektrotechnikos, procesų valdymo ir automatizacijos	4/6
5.	SO-05	Pasirengimo statybai ir statybos darbų organizavimo	5/6
6.	SSKN-06	Skaičiuojamosios kainos nustatymo	6/6

0	2024-05	Statybos leidimui.		
Laida	Data	Laidos statusas. Keitimo priežastis (jei taikoma)		
Atest. Nr.	PROJEKTUOTOJAS			Pavadinimas
	UAB „KIMA GROUP“			KITOS PASKIRTIES INŽINERINIO STATINIO (NUOTEKŲ VALYKLOS) PANEVĖŽIO R. SAV., SMILGIŲ SEN., PEREKŠLIŲ K., ŠVAININKŲ G. STATYBOS PROJEKTAS
37731	PV		2024	Projekto etapas
				Techninis projektas
				Dokumento pavadinimas
				Statinio projekto dokumentų sudėties žiniaraštis
				Laida
				0
LT	Užsakovas Panevėžio rajono savivaldybės administracija			Dokumento žymuo
				KIMA-23/3-XX-TP-SP-PSŽ
				Lapas
				1
				Lapų
				1

BYLOS DOKUMENTŲ SUDĖTIES ŽINIARAŠTIS

Dokumento žymuo	Lapų sk.	Laida	Dokumento pavadinimas	Pastabos	Lapo Nr.
Tekstai					
KIMA-23/3-XX-TP-SP.BSŽ	1	0	Bylos (segtuvo) dokumentų sudėties žiniaraštis		
KIMA-23/3-XX-TP-SP.AR	13	0	Aiškinamasis raštas		
KIMA-23/3-XX-TP-SP.TS	26	0	Techninės specifikacijos		
KIMA-23/3-XX-TP-SP.SŽ	2	0	Sąnaudų kiekių žiniaraštis		
Brėžiniai					
KIMA-23/3-XX-TP-SP.B-01	1	0	Situacijos planas, M1:5000		
KIMA-23/3-XX-TP-SP.B-02	1	0	Sklypo planas, M1:250		
KIMA-23/3-XX-TP-SP.B-03	1	0	Sklypo aukščių planas, M1:100		
KIMA-23/3-XX-TP-SP.B-04	1	0	Sklypo nužymėjimo planas, M1:250		
KIMA-23/3-XX-TP-SP.B-05	1	0	Suvestinis sklypo inžinerinių tinklų planas, M1:250		
KIMA-23/3-XX-TP-SP.B-06	1	0	Dangų pjūviai		
KIMA-23/3-XX-TP-SP.B-07	1	0	Tvoros įrengimo detalė		
KIMA-23/3-XX-TP-SP.B-08	1	0	Pralaidos įrengimo detalė		
Priedai					
Priedas Nr.1	4	0	Toponuotraka		
Priedas Nr.2	2	0	Derinimai		

0	2024-05	Statybos leidimui.			
Laida	Data	Laidos statusas. Keitimo priežastis (jei taikoma)			
Atest. Nr.	PROJEKTUOTOJAS			Pavadinimas	
	UAB „KIMA GROUP“			KITOS PASKIRTIES INŽINERINIO STATINIO (NUOTEKŲ VALYKLOS) PANEVĖŽIO R. SAV., SMILGIŲ SEN., PEREKŠLIŲ K., ŠVAININKŲ G. STATYBOS PROJEKTAS	
37731	PV		2024	Projekto etapas Techninis projektas	
40129	PDV		2023 04		
				Dokumento pavadinimas	Laida
				Bylos dokumentų sudėties žiniaraštis	0
LT	Užsakovas Panevėžio rajono savivaldybės administracija			Dokumento žymuo KIMA-23/3-XX-TP-SP-BSŽ	Lapas 1
					Lapų 1

AIŠKINAMASIS RAŠTAS

Turinys

AIŠKINAMASIS RAŠTAS	1
1. NORMATYVINIAI, KITI DOKUMENTAI IR DUOMENYS, KURIAIS VADOVAUJANTIS PARENGTA ŠI PROJEKTO DALIS.....	2
1.1. Privalomųjų dokumentų projektui rengti sąrašas	2
1.2. Pagrindiniai teisiniai dokumentai.....	3
1.3. Kompiuterinės programos.....	5
2. SKLYPO SUTVARKYMO (SKLYPO PLANO), SUSISIEKIMO DALIS.....	6
2.1. Bendrieji duomenys	6
2.2. Vietovės geografinė padėtis.....	6
2.3. Vietovės geologinės sąlygos	7
2.4. Klimatinės sąlygos.....	7
3. PROJEKTINIAI SPRENDINIAI.....	8
3.1. Sklypo paruošimas statybai.....	8
3.2. Dangų konstrukcijų parinkimas	9
3.3. Projektuojamos automobilių stovėjimo vietos	9
3.4. Projektuojama apsisukimo aikštelė	9
3.5. Sklypo vertikalusis planas.....	9
3.6. Bendrieji sklypo rodikliai	10
3.7. Privažiavimo kelio parametrai	10
3.8. Nužymėjimas	10
3.9. Šaligatviai	11
3.10. Apželdinimas	11
3.11. Paviršinio vandens nuvedimas	11
3.12. Inžineriniai tinklai.....	11
3.13. Projektuojamų inžinerinių tinklų gyliai	11
3.14. Sklypo ir pastatų apšvietimas, vizualinės, elektroninio vaizdo informacijos ir reklamos priemonių įrengimas ..	12
3.15. Statybos atliekų tvarkymas	12
3.16. Pastabos	12

0	2024-05	Statybos leidimui.			
Laida	Data	Laidos statusas. Keitimo priežastis (jei taikoma)			
Atest. Nr.	PROJEKTUOTOJAS			Pavadinimas KITOS PASKIRTIES INŽINERINIO STATINIO (NUOTEKŲ VALYKLOS) PANEVĖŽIO R. SAV., SMILGIŲ SEN., PEREKŠLIŲ K., ŠVAININKŲ G. STATYBOS PROJEKTAS	
	UAB „KIMA GROUP“				
37731	PV	-	2024	Projekto etapas Techninis projektas	
40129	PDV		2023 04		
				Dokumento pavadinimas	Laida
				Aiškinamasis raštas	0
LT	Užsakovas Panevėžio rajono savivaldybės administracija	Dokumento žymuo KIMA-23/3-XX-TP-SP-AR	Lapas	Lapų	
			1	12	

1. NORMATYVINIAI, KITI DOKUMENTAI IR DUOMENYS, KURIAIS VADOVAUJANTIS PARENGTA ŠI PROJEKTO DALIS

1.1. Privalomųjų dokumentų projektui rengti sąrašas

Statinio projekto dalis parengta vadovaujantis privalomaisiais projekto rengimo dokumentais:

1. Supaprastinto konkurso „ATVIRO (SUPAPRASTINTO) KONKURSO PANEVĖŽIO R. BUITINIŲ NUOTEKŲ VALYKLŲ PROJEKTŲ PARENGIMO PASLAUGA“ pirkimo dokumentai¹;
2. Projektinių pasiūlymų rengimo užduotis;
3. Toponotrauka. UAB „Topoprojektas“, 2023 m;
4. Inžineriniai geologiniai tyrinėjimai UAB „Geopra“. 2023 m.
5. Nacionalinės žemės tarnybos prie Žemės ūkio ministerijos Panevėžio rajono skyriaus Sutikimas tiesti susisiekimo komunikacijas, inžinerinius tinklus bei statyti jiems funkcionuoti būtinus statinius valstybinėje žemėje, kurioje nesuformuoti žemės sklypai.

¹dokumentus turi Statytojas/Užsakovas ir Projektuotojas

DOKUMENTO ŽYMUO	LAPAS	LAPŲ	LAIDA
KIMA-23/3-XX-TP-SP-AR	2	12	0

1.2. Pagrindiniai teisiniai dokumentai

1. LR Statybos įstatymas 2016 m. birželio 30 d. Nr. XII-2573;
2. Europos Parlamento ir Tarybos reglamentas (ES) 2011 m. kovo 9 d. Nr. 305/2011;
3. LR Aplinkos apsaugos įstatymas 1992 m. sausio 21 d., Nr. I-2223;
4. LR Atliekų tvarkymo įstatymas 1998 m. birželio 16 d., Nr. VIII-787;
5. LR Nekilnojamojo kultūros paveldo apsaugos įstatymas 1994 m. gruodžio 22 d., Nr. I-733;
6. LR Žemės įstatymas 1994 m. balandžio 26 d., Nr. I-446;
7. LR Specialiųjų žemės naudojimo sąlygų įstatymas 2019 m. birželio 6 d. Nr. XIII-2166;
8. LR Aplinkos ministro įsakymas „Dėl statybos techninio reglamento STR 1.01.03:2017 „Statinių klasifikavimas“ patvirtinimo“ 2016 m. spalio 27 d. Nr. D1-713;
9. LR Aplinkos ministro įsakymas „Dėl statybos techninio reglamento STR 1.01.08:2002 „Statinio statybos rūšys“ patvirtinimo“ 2002 m. gruodžio 5 d. Nr. 622;
10. LR Aplinkos ministro įsakymas „Dėl statybos techninio reglamento STR 1.04.02:2011 „Inžineriniai geologiniai ir geotechniniai tyrimai“ patvirtinimo“ 2011 m. gruodžio 29 d. Nr. D1-1053;
11. LR Aplinkos ministro įsakymas „Dėl statybos techninio reglamento STR 1.05.01:2017 „Statybą leidžiantys dokumentai. Statybos užbaigimas. Statybos sustabdymas. Savavališkos statybos padarinių šalinimas. Statybos pagal neteisėtai išduotą statybą leidžiantį dokumentą padarinių šalinimas“ patvirtinimo“ 2016 m. gruodžio 12 d. Nr. D1-878;
12. LR Aplinkos ministro įsakymas „Dėl statybos techninio reglamento STR 1.04.04:2017 „Statinio projektavimas, projekto ekspertizė“ patvirtinimo“ 2016 m. lapkričio 7 d. Nr. D1-738;
13. LR Aplinkos ministro įsakymas „Dėl statybos techninio reglamento STR 1.06.01:2016 „Statybos darbai. Statinio statybos priežiūra“ patvirtinimo 2016 m. gruodžio 2 d. Nr. D1-848;
14. LR Aplinkos ministro įsakymas „Dėl statybos techninio reglamento STR 2.07.01:2003 „Vandentiekis ir nuotekų šalintuvas. Pastato inžinerinės sistemos. Lauko inžineriniai tinklai“ patvirtinimo“ 2003 m. liepos 21 d. Nr. 390;
15. LR Aplinkos ministro įsakymas „Dėl statybos techninio reglamento STR 1.01.04:2015 „Statybos produktų, neturinčių darniųjų techninių specifikacijų, eksploatacinių savybių pastovumo vertinimas, tikrinimas ir deklaravimas. Bandymų laboratorijų ir sertifikavimo įstaigų paskyrimas. Nacionaliniai techniniai įvertinimai ir techninio vertinimo įstaigų paskyrimas ir paskelbimas“ 2015 m. gruodžio 10 d. Nr. D1-901.
16. Respublikinės statybos normos RSN 26 – 90 „Vandens vartojimo normos“.
17. LR Aplinkos ministro įsakymas „Dėl paviršinių nuotekų tvarkymo reglamento patvirtinimo“ 2007 m. balandžio 2 d. Nr. D1-193;

DOKUMENTO ŽYMUO	LAPAS	LAPŲ	LAIDA
KIMA-23/3-XX-TP-SP-AR	3	12	0

18. LR Aplinkos ministro įsakymas „Dėl nuotekų tvarkymo reglamento patvirtinimo“ 2007 m. spalio 8 d. Nr. D1-515;
19. LR Aplinkos ministro 2001 m. kovo 30 d. įsakymas Nr. 171 „Dėl vandens išteklių naudojimo ir teršalų išleidžiamų su nuotekomis, pirminės apskaitos ir kontrolės tvarkos patvirtinimo“.
20. Aplinkos ministro 1999 m. liepos 14 d. įsakymas Nr. 217 „Dėl atliekų tvarkymo taisyklių patvirtinimo“.
21. Sveikatos apsaugos ministro 2011 m. birželio 13 d. įsakymas Nr. V-604 „Dėl Lietuvos higienos normos HN 33:2011 „Triukšmo ribiniai dydžiai gyvenamuosiuose ir visuomeninės paskirties pastatuose bei jų aplinkoje“ patvirtinimo.
22. LR Sveikatos apsaugos ministro įsakymas „Dėl sanitarinių apsaugos zonų nustatymo ir priežiūros tvarkos patvirtinimo“ 2004 m. rugpjūčio 19 d. Nr. V-586;
23. Lietuvos standartas LST 1516:2015 „Statinio projektas. Bendrieji įforminimo reikalavimai“;
24. LR Vyriausiojo valstybinio darbo inspektoriaus įsakymas „Dėl Saugos ir sveikatos taisyklių statyboje DT 5-00 patvirtinimo“ 2000 m. gruodžio 22 d. Nr. 346;
25. Valstybinės geodezijos ir kartografijos tarnybos prie LR Vyriausybės direktoriaus įsakymas „Dėl techninių reikalavimų reglamento GKTR 2.08.01:2000 „Statybiniai inžineriniai geodeziniai tyrinėjimai“ patvirtinimo“ 2000 m. balandžio 12 d. Nr. 28;
26. Lietuvos automobilių kelių direkcijos prie susisiekimo ministerijos generalinio direktoriaus įsakymas 2009 m. spalio 27 d., Nr.V-329 „Dėl automobilių kelių juostos naudojimo inžineriniams tinklams kloti bendrųjų taisyklių BT ITK 09 patvirtinimo“;
27. LR Kelių įstatymas 1995 m. gegužės 11 d., Nr. I-891;
28. LR Aplinkos ministro ir LR Susisiekimo ministro įsakymas „Dėl kelių techninio reglamento KTR 1.01:2008 „Automobilių keliai“ patvirtinimo 2008 m. sausio 9 d. Nr. D1-11/3-3;
29. LR Vyriausybės nutarimas „Dėl kelių priežiūros tvarkos aprašo patvirtinimo“ 2004 m. vasario 11 d. Nr. 155;
30. Statybos techninis reglamentas STR 2.06.04:2014 „Gatvės ir vietinės reikšmės keliai. Bendrieji reikalavimai“, patvirtintas LR Aplinkos ministro 2014 m. birželio 17 d. įsakymu Nr. D1-533;
31. Kelių techninis reglamentas KTR 1.01:2008 „Automobilių keliai“, patvirtintas LR aplinkos ministro ir LR susisiekimo ministro 2008 m. sausio 9 d. įsakymu Nr. D1-11/3-3;
32. Automobilių kelių dangos konstrukcijos asfalto sluoksnių įrengimo taisyklės IT Asfaltas 08, patvirtintos LR automobilių kelių direkcijos prie Susisiekimo ministerijos direktoriaus 2009 m. sausio 12 d. įsakymu Nr. V-16;

DOKUMENTO ŽYMUO	LAPAS	LAPŲ	LAIDA
KIMA-23/3-XX-TP-SP-AR	4	12	0

33. Automobilių kelių asfalto mišinių techninių reikalavimų aprašas – TRA Asfaltas 08, patvirtintas LR automobilių kelių direkcijos prie Susisiekimo ministerijos direktoriaus 2009 m. sausio 12 d. įsakymu Nr. V-15;
34. Automobilių kelių dangos konstrukcijos sluoksnių be rišiklių įrengimo taisyklių IT SBR 19, patvirtintos LR automobilių kelių direkcijos prie Susisiekimo ministerijos direktoriaus 2019 m. gruodžio 23 d. įsakymu Nr. V-194
35. Automobilių kelių nesurištųjų mišinių ir gruntų, naudojamų sluoksniams be rišiklių, techninių reikalavimų aprašo TRA SBR 19, patvirtintos LR automobilių kelių direkcijos prie Susisiekimo ministerijos direktoriaus 2019 m. gruodžio 20 d. įsakymu Nr. V-191;
36. Automobilių kelių užpildų techninių reikalavimų aprašas TRA UŽPILDAI 19, patvirtintos LR automobilių kelių direkcijos prie Susisiekimo ministerijos direktoriaus 2019 m. birželio 17 d.
37. Automobilių kelių asfalto dangų priežiūrai skirtų medžiagų ir medžiagų mišinių techninių reikalavimų aprašas TRA APM 10, patvirtintos LR automobilių kelių direkcijos prie Susisiekimo ministerijos direktoriaus 2010 m. birželio 17 d. įsakymu Nr. V-150;
38. Automobilių kelių žemės darbų atlikimo ir žemės sankasos įrengimo taisyklės IT ŽS 17, patvirtintos LR automobilių kelių direkcijos prie Susisiekimo ministerijos direktoriaus 2017 m. balandžio 3 d. įsakymu Nr. V-111;
39. Automobilių kelių standartizuotų dangų konstrukcijų projektavimo taisyklės KPT SDK 19, patvirtintos LR automobilių kelių direkcijos prie Susisiekimo ministerijos direktoriaus įsakymu Nr. V-16;

Pastaba: Nustojus galioti kažkuriam teisės aktui, vadovautis jį keičiančiu teisės aktu.

1.3. Kompiuterinės programos

Statinio projekto dalis parengta vadovaujantis šiomis kompiuterinėmis programomis:

1. Microsoft Word;
2. Microsoft Excel;
3. AutoCAD.

DOKUMENTO ŽYMUO	LAPAS	LAPŲ	LAIDA
KIMA-23/3-XX-TP-SP-AR	5	12	0

2. SKLYPO SUTVARKYMO (SKLYPO PLANO), SUSISIEKIMO DALIS

2.1. Bendrieji duomenys

Statinio projekto dalis yra rengiama remiantis STR 1.04.04:2017 „Statinio projektavimas, projekto ekspertizė“.

Statinio projekto dalis parengta vadovaujantis Panevėžio rajono savivaldybės administracijos projektavimo užduotimi, projektinių pasiūlymų rengimo užduotimi, norminiais dokumentais bei parengta 2023 m. topografinė nuotrauka.

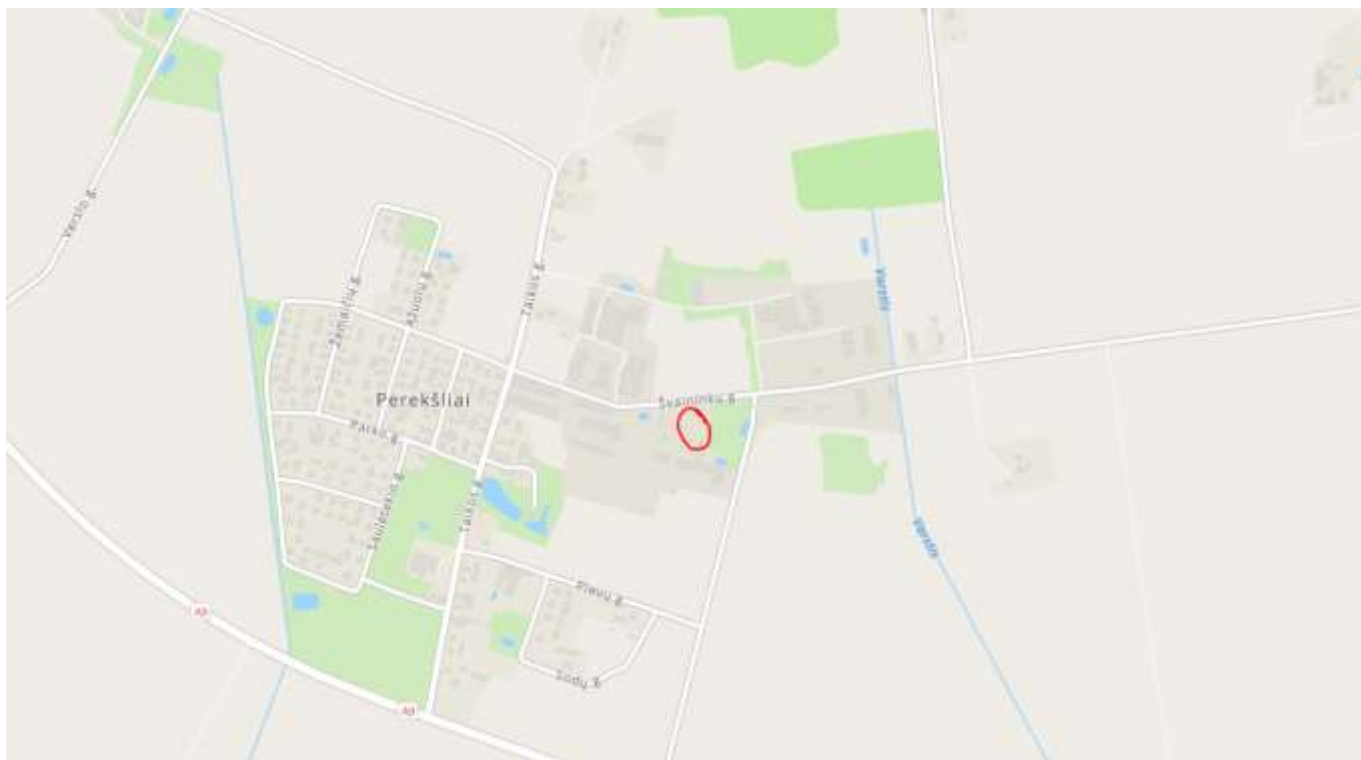
Perekšliai – kaimas Panevėžio rajono savivaldybėje, 5 km į pietryčius nuo Smilgių, prie kelio A9 Panevėžys–Šiauliai . Seniūnaitijos centras.

Projektuojamas objektas – nuotekų valykla. Išvalytos nuotekos išleidžiamos į esamą griovį.

2.2. Vietovės geografinė padėtis

Valymo įrenginiai projektuojami suformuotame PANEVĖŽIO R. SAV., SMILGIŲ SEN., PEREKŠLIŲ K., ŠVAININKŲ G. sklype.

Remiantis pirkimo dokumentais bei projektavimo (technine) užduotimi numatoma pastatyti nuotekų valyklą.



Pav. 1 Nuotekų valyklos situacijos schema. šaltinis www.maps.lt

DOKUMENTO ŽYMUO	LAPAS	LAPŲ	LAIDA
KIMA-23/3-XX-TP-SP-AR	6	12	0

Miestelio nuotekų valymo įrenginių (toliau – NVĮ) statybos projektas rengiamas suformuojatame sklype.

2.3. Vietovės geologinės sąlygos

Geomorfologiniu požiūriu teritorija yra Pumpėnų gūbriuotos-slėniuotos moreninės lygumos mikrorajone, kuris priklauso Mūšos-Nemunėlio lygumos rajonui, Pabaltijo žemumų sričiai, kur paviršiuje vyrauja vėlyvojo Nemuno ledynmečio Baltijos stadijos fluvioglacialinės ir glacialinės (fIIIbl ir gIIIbl) nuogulos. Iširtąjį litologinį – geologinį pjūvį sudaro holoceno technogeniniai (tIV) ir aliuviniai (aIV) ir vėlyvojo Nemuno ledynmečio Baltijos stadijos fluvioglacialiniai ir glacialiniai (fIIIbl ir gIIIbl) gruntai.

Hidrogeologinės sąlygos

2018 m. kovo mėnesį atliekant tyrimus gruntinis vanduo užfiksuotas visuose gręžiniuose. Požeminis vanduo tyrimų metu sutiktas 0,7-2,2 m gylyje nuo žemės paviršiaus. Sniego tirpsmo metu ir po ilgalaikių liūčių vietomis gali laikinai kauptis podirvio vanduo. Remiantis STR 1.04.02:2011 „Inžineriniai geologiniai ir geotechniniai tyrimai“ 2 priedu, tirtos teritorijos hidrogeologinės sąlygos vertinamos kaip sudėtingos.

Detalesnius geologinius duomenis žiūrėti „Bendrojoje dalyje“ prieduose Inžinerinių geologinių tyrimų ataskaita.

2.4. Klimatinės sąlygos

Klimatinės sąlygos Panevėžio rajono savivaldybėje pagal RSN 156-94 „Statybinė klimatologija“ (arčiausia stotis Panevėžys): vyraujantys vėjai sausio mėn. – pietryčių, pietų, pietvakarių kryptų, liepos mėn.– pietvakarių, vakarų, šiaurės vakarų vėjai. Vidutinis metinis vyraujančių kryptų vėjo greitis 3,7 m/s, absoliutus metinis vėjo greičio maksimumas 29 m/s (1979). Vidutinė metinė oro temperatūra yra 6,2 °C. Vidutinė temperatūra šilčiausią mėnesį (liepą) yra 17,1 °C, šalčiausią metų mėnesį (sausį) -5,3 °C. Absoliutus oro temperatūros metinis maksimumas buvo 33,7 °C (1936 m., 1959 m.), absoliutus oro temperatūros metinis minimumas buvo -37,1 °C (1956 m.). Metinis vidutinis santykinis oro drėgnumas 80 %. Vidutinis kritulių kiekis per metus yra 596 mm, absoliutus paros kritulių maksimumas 67,6 mm (1899 m.). Vidutinis sniego dangos storis per žiemą 19 cm, didžiausias dekadinis sniego dangos storis 60 cm. Maksimalus dirvožemio įšalimo gylis galimas vieną kartą per 10 metų – 90 cm, per 50 metų – 125 cm. Projekto sprendinių poveikis gamtinei aplinkai ir kraštovaizdžiui (ekologinei pusiausvyrai, gamtinės aplinkos kokybei, kraštovaizdžio struktūrai, gamtos paveldo išsaugojimui) neigiamos įtakos neturės.

DOKUMENTO ŽYMUO	LAPAS	LAPŲ	LAIDA
KIMA-23/3-XX-TP-SP-AR	7	12	0



Pav. 2 Stebėjimo punktų žemėlapis. Šaltinis: RSN156-94

3. PROJEKTINIAI SPRENDINIAI

Į projektuojamą valyklą numatoma įrengti žvyro dangos privažiavimo įvažą ir apsisukimo aikštelę, taip pat trinkelį nuogrindą aplink technologines talpas. Sklype numatoma atstatyti statybos metu pažeistą vejos dangą. Duobės, tranšėjos, reikalingos įrengti inžinerinius tinklus, užpilamos gruntu, išlyginamos ir užsėjamos žole.

Aplink naujai projektuojamus statinius numatoma įrengti tinklinę tvorą, projektuojamos tvoros aukštis $h=1,80$ m.

Tvora numatoma iš pinto cinkuotos ir plastizuotos plieninės vielos tinklo. Tvora tvirtinama prie standartinių cinkuotų ir plastizuotų plieninių stulpelių ant betoninio pamato. Visos tvoros ir vartų tvirtinimo plieninės detalės numatomos su antikorozine danga. Tvora suprojektuota taip, kad pamatai nepakliūtų ant esamų ar projektuojamų inžinerinių tinklų.

Sklype projektuojami įvažiavimo vartai numatomi rakinami-dvivėriai.

3.1. Sklypo paruošimas statybai

Rangovas turi užtikrinti, kad darbų vykdymo metu būtų sukelta kuo mažiau nepatogumų darbuotojams, taip pat būtų užtikrintas privažiavimas iki žmonėms priklausančios nuosavybės ir kitų objektų.

Esamų inžinerinių statinių nugriovimą, inžinerinių tinklų ir susisiekimo komunikacijų iškėlimą arba jų apsaugojimą, medžių ir krūmų iškirtimą, dirvožemio augalinio sluoksnio nukasimą, laikinų privažiavimo kelių, laikinų inžinerinių tinklų įrengimą, teritorijos aptvėrimą ir kiti sklypo paruošimo statybai sprendiniai pateikiami Pasirengimo statybai ir statybos darbų organizavimo dalyje.

DOKUMENTO ŽYMUO	LAPAS	LAPŲ	LAIDA
KIMA-23/3-XX-TP-SP-AR	8	12	0

3.2. Dangų konstrukcijų parinkimas

Dangos parinktos pagal KTR 1.01:2008 „Automobilių keliai“, „Automobilių kelių standartizuotų dangų konstrukcijų projektavimo taisyklės“ KPT SDK 19, bei kitus norminius dokumentus.

Projektuojamo privažiavimo kelio ir aikštelės danga parenkama pagal KPT SDK 19, 14 lentelės reikalavimus žvyro dangai. Apkrovos tipas – vidutinis.

Aplink talpas įrengiama betoninių trinkelėlių konstrukcija. Jos parametrai parenkami vadovaujantis KPT SDK 19 13 lentele. Dangos konstrukcijos storis – 45 cm, pagal KPT SDK 19 133. punkto nurodymus.

Projektuojama žvyro danga vidaus kelių vidutinės apkrovų klasės konstrukcija

Žvyro danga (sluoksnis be rišiklių)	0,05;
Žvyro pagrindo sluoksnis iš nesurištojo mišinio 0/32 ($E_{V2} \geq 120$ MPa)	0,12;
Apsauginis šalčiui nejautrių medžiagų sluoksnis $k \geq 1,0 \times 10^{-5}$ m/s, ($E_{V2} \geq 100$ MPa)	0,30;
Sutankintas esamas gruntas ($E_{V2} \geq 45$ MPa).	

Projektuojama betoninių trinkelėlių dangos konstrukcija

Betoninės trinkelės 200x100x80	0,08;
Išlyginamasis sluoksnis iš skaldos atsijų 0/5	0,03;
Skaldos pagrindo sluoksnis iš nesurištojo mišinio 0/45 ($E_{V2} \geq 100$ MPa)	0,15;
Šalčiui nejautrių medžiagų sluoksnis $k \geq 1,0 \times 10^{-5}$ m/s	0,19;
Sutankintas esamas gruntas ($E_{V2} \geq 30$ MPa).	

Dangų konstrukcijas ir joms keliamus techninius reikalavimus žiūrėti pjūviuose ir techninėse specifikacijose.

3.3. Projektuojamos automobilių stovėjimo vietos

Pagal STR „Gatvės ir vietinės reikšmės keliai. Bendrieji reikalavimai“ automobilių stovėjimo vietos nenumatomos.

3.4. Projektuojama apsisukimo aikštelė

Privažiuojamojo kelio gale, projektuojama apsisukimo aikštelė. Apsisukimo aikštelės matmenys parenkami pagal STR „Gatvės ir vietinės reikšmės keliai. Bendrieji reikalavimai“ 9 lentelę ir 6 pav. Matmenys parinkti priimant apsisukimą 2 ašių sunkvežimiui. Aikštelės matmenys 12,0x12,0 m.

3.5. Sklypo vertikalusis planas

Teritorijos vertikalusis planas rengiamas įvertinus aplinkinių teritorijų išplanavimą ir altitudes. Reljefas lyginamas ir tvarkomas taip, kad žemės paviršius būtų kuo vienodesniu nuolydžiu nuo

DOKUMENTO ŽYMUO	LAPAS	LAPŲ	LAIDA
KIMA-23/3-XX-TP-SP-AR	9	12	0

projektuojamų technologinių įrenginių. Apsisukimo aikštelės vietoje supilamas žemės paviršius tam, kad apsisukimo aikštelė sutaptų su nuogrindos altitudėmis ir su nuolydžiu paviršinis vanduo nutekėtų į aplinkines teritorijas.

Privažiuojamasis kelias projektuojamas pradžia suvedant su esamu keliu, toliau tiesiamas ir suvedamas su projektuojama apsisukimo aikšte prie projektuojamų technologinių talpų. Projektuojamas kelias turi sklandų išilginį profilį.

Tikslesnius planuojamų sprendinių ir elementų parametrus žiūrėti grafinėje projekto dalyje.

Bendrieji rodikliai

Pavadinimas	Mato vienetas	Kiekis	Pastabos
I SKYRIUS. SKLYPAS			
1. sklypo plotas	m ²	1093	
2. sklypo užstatymo intensyvumas	%	-	
3. sklypo užstatymo tankis	%	-	

5. Kiti statiniai

5.1. Plokšti horizontalūs inžineriniai statiniai (aikštelė, takai) m² 271 Trinkelių, asfalto danga

* Žvaigždute pažymėti rodikliai apskaičiuojami vadovaujantis Nekilnojamojo turto kadastrinių matavimų ir kadastro duomenų surinkimo taisyklėmis, kurias tvirtina Lietuvos Respublikos žemės ūkio ministras. Baigus statybą ir atlikus kadastrinius matavimus šie rodikliai gali turėti neesminių nukrypimų.

3.6. Privažiavimo kelio parametrai

Pavadinimas	Mato vienetas	Kiekis	Pastabos
5. Kiti statiniai			
5.1. Plokšti horizontalūs inžineriniai statiniai (aikštelė, takai)	m ²	271	Trinkelių, asfalto danga

* Žvaigždute pažymėti rodikliai apskaičiuojami vadovaujantis Nekilnojamojo turto kadastrinių matavimų ir kadastro duomenų surinkimo taisyklėmis, kurias tvirtina Lietuvos Respublikos žemės ūkio ministras. Baigus statybą ir atlikus kadastrinius matavimus šie rodikliai gali turėti neesminių nukrypimų.

3.7. Nužymėjimas

DOKUMENTO ŽYMUO	LAPAS	LAPŲ	LAIDA
KIMA-23/3-XX-TP-SP-AR	10	12	0

Projektuojamų statinių ir kitų elementų nužymėjimas atliktas koordinatėmis (koordinacių sistemoje LKS-94) arba nurodant atstumus nuo gatvės ašies ar kitų koordinatėmis nužymėtų objektų.

3.8. Šaligatviai

Teritorijoje projektuojami šaligatviai ir technologiniai takai priėjimui prie talpų. Trinkelių nuogrinda aprėminama vejos bortais.

3.9. Apželdinimas

Teritorija tvarkoma, vadovaujantis aplinkosauginiais reikalavimais želdinių šalinimui. Vadovaujantis LR želdynų įstatymu (Žin. 2007, Nr. 80-3215; 2010, Nr. 137-6990) ir LR Vyriausybės nutarimu „Dėl kriterijų, pagal kuriuos medžiai ir krūmai augantys ne miškų ūkio paskirties žemėje priskirtini saugotiniams, sąrašo patvirtinimo ir medžių ir krūmų priskyrimo saugotiniams“ (Žin., 2008, Nr. 33-1151) želdiniai, kurie auga miestų, miestelių, kaimų bendro naudojimo teritorijose yra laikomi saugotinais.

Sklypo teritorija sutvarkoma užpilant 10 cm dirvožemiu ir apželdinant veja. Kertamų saugotinių medžių planuojamoje teritorijoje nėra.

3.10. Paviršinio vandens nuvedimas

Paviršinis vanduo nuvedamas į žalius plotus.

3.11. Inžineriniai tinklai

Sklype yra AB „ESO“ priklausantys 10 kV elektros orinė linija. 10 kV orinės linijos apsaugos zona – po 10 m nuo laido ašies. AB „ESO“ suderinimas pateikiamas Bendrosios dalies prieduose.

3.12. Projektuojamų inžinerinių tinklų gyliai

Savitakis lauko nuotakynas klojamas tokiaame gylyje, kad vamzdžio viršus būtų ne aukščiau kaip 0,8 m nuo žemės paviršiaus. Vietose, kuriose nebus galima to įgyvendinti, numatyti vamzdžio sustiprinimą (iki 0,6 m panaudoti SN8 klasės nuotekų vamzdžius) arba apipylimavimą, apšiltinimą.

Elektros kabeliai klojami:

- 6-10 kV, kontroliniai, žemos įtampos ir ryšio kabeliai – min. 0,70 m gylyje;
- kabeliai po keliais, gatvėmis – min. 1,0 m gylyje;

DOKUMENTO ŽYMUO	LAPAS	LAPŲ	LAIDA
KIMA-23/3-XX-TP-SP-AR	11	12	0

3.13. Sklypo ir pastatų apšvietimas, vizualinės, elektroninio vaizdo informacijos ir reklamos priemonių įrengimas

Sklype suprojektuotas ir įrengtas naujai projektuojamų statinių apšvietimas. Elektrotechnikos, procesų valdymo ir automatizacijos dalyje numatytos 6 m apšvietimo atramos su gatvės tipo LED šviestuvais, 30W. Taip pat sklype numatyti judesio davikliai. Detalūs apšvietimo skaičiavimai pateikiami Elektrotechnikos, procesų valdymo ir automatizacijos dalyje.

Sklype vizualinės, elektroninio vaizdo informacijos ar reklamos priemonių įrengti nenumatoma.

3.14. Statybos atliekų tvarkymas

Prieš pradėdant darbus rangovai pateikia užsakovui ir techniniam prižiūrėtojui patvirtintą sutarties kopiją su statybines atliekas tvarkančia įmone dėl statybinių atliekų perdavimo šiai įmonei, arba regiono aplinkos apsaugos departamento išduotas statybinių atliekų pašalinimo sąlygas.

Pradedant statybos darbus, numatoma statybai naudojamoje sklypo zonoje nuimti derlingą augalinio grunto sluoksnį, sandėliuoti jį statybos reikalams nenaudojamoje teritorijoje ir vėliau jį panaudoti apželdinant teritoriją. Baigus statybinius darbus sutvarkoma aplinka, atstatomos pažeistos dangos.

3.15. Pastabos

Vykdamas statybos darbus visus matmenis būtina tikslinti vietoje;

Statybos darbų rangovas, prieš pradėdamas vykdyti žemės darbus, privalo išsikviesti inžinerinius tinklus eksploatuojančios organizacijos atstovą.

Statybos darbai turi būti vykdomi griežtai pagal projektą, pasirašant nustatytą tvarka darbų aktus, vykdamas statybos priežiūrą vykdančių tarnybų reikalavimus, turint gaminių sertifikavimo arba kitus kokybę įrodančius dokumentus.

Visos statybos ir apdailos medžiagos turi atitikti LR galiojančius priešgaisrinės saugos ir higienos reikalavimus bei turėti atitikties sertifikatus.

DOKUMENTO ŽYMUO	LAPAS	LAPŲ	LAIDA
KIMA-23/3-XX-TP-SP-AR	12	12	0

TECHNINĖS SPECIFIKACIJOS

Turinys

TS 01.	BENDRIEJI DUOMENYS	2
TS 02.	PARUOŠIAMIEJI DARBAI	3
TS 03.	ŽEMĖS DARBAI.....	5
TS 04.	PAGRINDO KONSTRUKCIJOS.....	11
TS 05.	APLINKOS TVARKYMO ELEMENTAI.....	15
TS 06.	EISMO ORGANIZAVIMAS	Error! Bookmark not defined.
TS 07.	MAŽOJI ARCHITEKTŪRA.....	20
TS 08.	APŽELDINIMAS	20
TS 09.	KITI DARBAI	21
TS 010.	STATYBVIETĖS IŠBANDYMAS	21
TS 011.	DARBŲ SAUGA.....	22

0	2024-05	Statybos leidimui.			
Laida	Data	Laidos statusas. Keitimo priežastis (jei taikoma)			
Atest. Nr.	PROJEKTUOTOJAS			Pavadinimas KITOS PASKIRTIES INŽINERINIO STATINIO (NUOTEKŲ VALYKLOS) PANEVŽIO R. SAV., SMILGIŲ SEN., PEREKŠLIŲ K., ŠVAININKŲ G. STATYBOS PROJEKTAS	
	UAB „KIMA GROUP“				
37731	PV		2024	Projekto etapas Techninis projektas	
40129	PDV		2023 04		
				Dokumento pavadinimas	Laida
				Techninės specifikacijos	0
LT	Užsakovas Panevėžio rajono savivaldybės administracija	Dokumento žymuo KIMA-23/3-XX-TP-SP-TS	Lapas	Lapų	
			1	24	

TS 01. BENDRIEJI DUOMENYS

Statybos projekto parengtų dokumentų sudėtis, sprendinių kiekis, jų detalizacija (teksto, brėžinių, skaičiavimų) bendru atveju yra pakankami Statytojo sumanymui suprasti ir įvertinti, statybos kainai nustatyti, pritarimams gauti ir ekspertizei atlikti, statybos darbus leidžiančiam dokumentui gauti.

Statybos darbai turi būti vykdomi griežtai pagal projektą, pasirašant nustatyta tvarka paslėptų darbų aktus, vykdamat statybos priežiūrą vykdančių institucijų reikalavimus, turint gaminių sertifikavimo ar kitus kokybę įrodančius dokumentus.

Projekte numatyti reikalavimai medžiagoms, gaminiams, darbų vykdymui pagal turimus pradinius duomenis. Statybos metu atsiradus nenumatytoms aplinkybėms, šie reikalavimai gali būti patikslinti.

Statybos darbų vykdymo procese būtina vadovautis šiais normatyviniais dokumentais:

- Statybos techninis reglamentas „Statybos darbai. Statinio statybos priežiūra” STR 1.06.01:2016;
- Statybos techninis reglamentas STR 1.04.04:2017 „Statinio projektavimas, projekto ekspertizė“;
- Kelių techninis reglamentas „Automobilių keliai” KTR 1.01:2008;
- Statybos techninis reglamentas STR 2.06.04:2014 „Gatvės ir vietinės reikšmės keliai. Bendrieji reikalavimai“;
- Automobilių kelių žemės darbų atlikimo ir žemės sankasos įrengimo taisyklės IT ŽS 17;
- Automobilių kelių dangos konstrukcijos sluoksnių be rišiklių įrengimo taisyklės IT SBR 19;
- Automobilių kelių standartizuotų dangų konstrukcijų projektavimo taisyklės KPT SDK 19;
- Reikalavimų aprašas „Automobilių kelių mineralinių medžiagų mišinių, naudojamų sluoksniams be rišiklių, techninių reikalavimų aprašas TRA SBR 19;
- Reikalavimų aprašas „Automobilių kelių užpildų techninių reikalavimų aprašas“ TRA UŽPILDAI 19;

Taip pat gali būti naudojami ir kiti standartai, užtikrinantys tokią pačią arba aukštesnę kokybę. Tokių kitų standartų naudojimą turi raštu patvirtinti inžinierius. Skirtumai tarp nurodytų ir alternatyvių standartų turi būti rangovo išsamiai aprašyti ir pateikti Inžinieriui ne vėliau kaip 28 dienas iki termino, kai rangovui reikės inžinieriaus sutikimo. Jeigu inžinierius nusprendžia, kad siūlomi pakeitimai neužtikrina tokios pat ar aukštesnės kokybės, tuomet rangovas privalo laikytis šiose TS nurodytų standartų.

DOKUMENTO ŽYMUO	LAPAS	LAPŲ	LAIDA
KIMA-23/3-XX-TP-SP-TS	2	24	0

TS 02. PARUOŠIAMIEJI DARBAI

2.1. ĮVADAS

2.1.1. Bendroji dalis

Statybvietės ruošimo metu rangovas privalo:

- garantuoti statybvietės paviršiaus nusausinimą ir lietaus vandens nuleidimą;
- apsaugoti statybvietę nuo pavojingo požeminių vandenų poveikio, pavasario polaidžio ir kt.;
- vengti fizinių ir mechaninių žemės savybių pablogėjimo;
- pašalinti viršutinį dirvožemio sluoksnį ir kitas netinkamas ar pavojingas medžiagas;
- iškirsti medžius ir pašalinti kelmus;
- atlikti visus reikalingus esamų statinių, požeminių komunikacijų, kelio dangos konstrukcijų

ir kitų sutvirtintų plotų išardymo darbus;

- teisingu darbų organizavimu apsaugoti aplinką ir sumažinti triukšmą;
- pagal statybvietės ypatumus ir statybos darbų pobūdį atlikti visus kitus paruošiamuosius darbus.
- Paruošiamųjų darbų apimtis ir atliekamų medžiagų sandėliavimo vietas, jeigu jos nenurodytos

projekte, pradedant darbus nurodo Inžinierius.

Visos atliekamos medžiagos, sukauptos ruošiant statybvietę, (augmenija ir kt.) turi būti sandėliuojamos atitinkamose vietose, suderintose su užsakovu.

Žemės darbai, vykdomi statybvietės paruošiamuoju laikotarpiu turi atitikti projekto dokumentus ir techninių specifikacijų reikalavimus.

2.2. DARBŲ ATLIKIMAS

2.2.1. Žemės sankasos žymėjimas

Prieš pradedant vykdyti žemės darbus, turi būti apskaičiuotos projektinės altitudės ir pločiai, po to vietovėje nužymėti žemės sankasos profilio charakteringi taškai: gatvės ašis, briaunos, pylimų ir iškasų šlaitų susikirtimai su žemės paviršiumi, vandens nuleidimo grioviai.

Gatvės ašis žymima:

- tiesiuose ruožuose – nuo trasos piktetų įtvirtinimo taškų kas 20m;
- kreivėse – atsižvelgiant į jos spindulį ir darbų pobūdį:

Kreivės spindulys R, m	$R \geq 3000$	$500 \leq R < 3000$	$100 \leq R < 500$	$50 \leq R < 100$
Atstumai tarp žymėjimo gairelių, m	20,0	20,0	10,0	10,0

DOKUMENTO ŽYMUO	LAPAS	LAPŲ	LAIDA
	KIMA-23/3-XX-TP-SP-TS	3	24

Ant žemės sankasą žyminčių gairelių turi būti užrašytas piketas ir užfiksuotas projektinis aukštis arba darbų žyma tame taške.

2.2.2. Vandens nuleidimas

Atliekant darbus rangovas turi naudoti tinkamus statybos metodus, kad būtų užtikrintas vandens nuleidimas iš statybvietės. Potvynių ir liūčių vanduo turi būti tuoj pat nuleistas iš statybvietės, kad būtų išvengta pylimams ir kitoms konstrukcijoms naudojamo grunto savybių pablogėjimo ar kitos žalos. Jei žala padaryta dėl rangovo kaltės, jis turi atlyginti visus nuostolius.

2.2.3. Dirvožemio, augmenijos ir atliekų pašalinimas

Rangovas iš statybvietės turi pašalinti dirvožemį, augmeniją ir atliekas, kad šios medžiagos nepatektų į pylimus. Dirvožemio, augmenijos ir atliekų pašalinimo apimtys nurodytos projekte.

Pašalintas dirvožemis turi būti sandėliuojamas šiam tikslui skirtose vietose ir vėliau panaudojamas iškasų ir pylimų šlaitams tvirtinti. Krūmai turi būti pašalinti kartu su kelmais. Jie turi būti utilizuojami šiam tikslui skirtose vietose arba sandėliuojami kartu su kitomis atliekomis.

2.2.4. Medžių pašalinimas

Medžių šalinimas nenumatomas.

2.2.5. Senų dangų ir kitų sutvirtintų vietų išardymas

Senos dangos ir kitos sutvirtintos vietos turi būti išardytos statybvietės ruošimo metu pagal projekto nurodymus. Atliekamos medžiagos turi būti sandėliuojamos ar, gavus Inžinieriaus leidimą, panaudotos kitiems statybos darbams, jei šių medžiagų panaudojimas nenumatytas projekte.

2.3. DARBŲ PRIĖMIMAS

Tikrinant išardymo darbus, turi būti patikrintas jų atitikimas projektui: ar iš statybvietės pašalintos visos projekte nurodytos medžiagos ir požeminių konstrukcijų elementai, ar gruntas sutankintas. Visi šie darbai turi būti atlikti prieš kelio tiesimo ar remonto darbų pradžią. Po tranšėjų užpylimo turi būti atlikta žemės paviršiaus ir požeminių komunikacijų tinklų geodezinė nuotrauka ir nustatomos tikrosios žemės darbų apimtys. Perduodant vamzdynus, turi būti nustatytas jų tikrasis gylis. Rangovas turi pateikti priėmimo procedūros reikalaujamus atitinkamos instancijos pasirašytus dokumentus.

2.4. STANDARTAI

1. LST EN 206:2013+A1:2017 Betonas. Specifikacija, eksploatacinės savybės, gamyba ir atitiktis (arba lygiaverčiai standartai)
2. LST EN 61386-24:2011 Vamzdžių sistemos kabeliams tvarkyti. 24 dalis. Ypatingieji reikalavimai. Požeminės vamzdžių sistemos

DOKUMENTO ŽYMUO	LAPAS	LAPŲ	LAIDA
KIMA-23/3-XX-TP-SP-TS	4	24	0

Be šių standartų gali būti taikomi ir kiti juos atitinkantys lygiaverčiai standartai.

2.5. KITI NORMATYVINIAI STATYBOS TECHNINIAI DOKUMENTAI

1. KTR 1.01:2008 Automobilių keliai
2. IT ŽS 17 Automobilių kelių žemės darbų atlikimo ir žemės sankasos įrengimo taisyklės
3. Nr. D1-193, nuo 2010 03 15 Želdinių apsaugos, vykdant statybos darbus, taisyklės

TS 03. ŽEMĖS DARBAI

3.1. ĮVADAS

Skyrius parengtas pagal galiojančių Lietuvos standartų (LST) arba lygiaverčių standartų, techninių reikalavimų reglamento KTR 1.01:2008 „Automobilių keliai“ (toliau KTR 1.01:2008), statybos taisyklių Automobilių kelių žemės darbų atlikimo ir žemės sankasos įrengimo taisyklės IT ŽS 17 (toliau IT ŽS 17) ir kitų normatyvinių statybos techninių dokumentų reikalavimus.

Šiame TS skyriuje pateikti reikalavimai kelio žemės sankasos įrengimui naudojamoms medžiagoms, sankasos įrengimo darbams, šių darbų kontrolei ir priėmimui.

Šis skyrius apima kelio lovio paruošimo ir vykdymo darbus, jų kontrolę, priėmimą ir matavimus. Pagrindinio kelio lovio paruošimo ir vykdymo darbų statybos taisyklės yra „Automobilių kelių žemės darbų atlikimo ir žemės sankasos įrengimo taisyklės“ IT ŽS 17. Šios normos apibrėžia pagrindinius terminus, skirtus žemės darbams. Jos apima paruošiamuosius darbus, iškasų grunto priežiūrą, pylimų įrengimą ir sutankinimą, pagrindo ir sankasos įrengimą, šlaitus. Taip pat apsaugos ir apdailos darbus. Jose pateiktos visos techninės normos, įstatymai, saugumo normos, kurių rangovas privalo laikytis, atlikdamas žemės darbus.

3.2. MEDŽIAGOS

Žemės sankasos įrengimui naudojami gruntai ir kitos statybinės medžiagos turi atitikti IT ŽS 17 VII skyriaus reikalavimus.

Gruntas yra apibrėžiamas kaip nesutvirtinta arba lengvai sutvirtinta, lengvai suardoma uoliena, neturinti stiprių struktūrinių ryšių. Inžinerinė – geologinė grunto tipų klasifikacija, įvertinimas ir savybės yra pateiktos LST 1331:2015 Gruntai, skirti keliams ir jų statiniams. Klasifikacija. (arba lygiaverčiame standarte). Statybos taisyklės „Automobilių kelių žemės darbų atlikimo ir žemės sankasos įrengimo taisyklės“ IT ŽS 17 nurodo pagrindines grunto, naudojamo kelių statyboje, charakteristikas ir savybes. Kartu apima ir tinkamo kelio pylimuose arba žemės sankasoje kriterijus.

DOKUMENTO ŽYMUO	LAPAS	LAPŲ	LAIDA
KIMA-23/3-XX-TP-SP-TS	5	24	0

Inžinerinė geologinė pagrindinių grunto tipų klasifikacija, savybės ir įvertinimas yra pateikti LST 1331:2015 Gruntai, skirti keliams ir jų statiniams. Klasifikacija. (arba lygiaverčiame standarte).

3.3. DARBŲ ATLIKIMAS

3.3.1. Paruošiamieji darbai

Atliekant žemės sankasos paruošiamuosius darbus, įskaitant ir dirvožemio pašalinimą, reikia laikytis IT ŽS 17 V skyriaus reikalavimų.

Prieš bet kokių žemės darbų pradžią visi būsimų statybos darbų paviršiai turi būti išvalyti nuo žolės, tvorų ir kitų statinių. Tuo pačiu metu visos liekanos ir šiukšlės, gruntas su dideliu organinių medžiagų kiekiu turi būti pašalintas, kad nepatektų į žemės sankasos gruntą. Dirvožemis turi būti nuimtas nuo visų plotų, kur bus vykdomi statybos ar remonto darbai ir sandėliuojamas laikinose vietose.

IŠKASOS

Iškasų įrengimas turi atitikti IT ŽS 17 VIII reikalavimus.

Iškasos kasimo darbai apima gruntų iškasimą, jų pašalinimą ar pakrovimą į transporto priemones. Taip pat apima bendrus kelio dangos konstrukcijos lovio ir specialius kasimus. Šių terminų paaiškinimas yra pateiktas statybos taisyklėse „Automobilių kelių žemės darbų atlikimo ir žemės sankasos įrengimo taisyklės“ IT ŽS 17. Iškasos negali būti užpildomos tol, kol nebus patikrintas iškasos pagrindas ir kol techninės priežiūros inžinierius neduos raštiško sutikimo tęsti darbus. Rangovas turi iš anksto informuoti priežiūros inžinierių, kada bus pasiruošta atliktų iškasos darbų patikrinimui.

Pamatų duobės ir vamzdynų tranšėjos turi būti rengiamos pagal IT ŽS 17 XIII skyriaus reikalavimus.

Siekiant išvengti žalos ir darbų nutraukimo, iškasos turi būti apsaugotos nuo potvynio ir liūčių vandens. Rangovas privalo turėti atitinkamų priemonių atsargą vandeniui iš iškasos dugno nuleisti. Potvynio ir liūčių vanduo iš statybos darbų vietos turi būti nuleistas nedelsiant. Žemės darbai turi būti atliekami taip, kad būtų išvengta vandens susikaupimo darbo vietoje.

Iškasos dugnas turi būti apsaugotas nuo potvynio ir smarkių liūčių, kad būtų išvengta žalos ir nebūtų nutraukti darbai. Rangovas privalo turėti atsargos priemonių – siurblių, žarnų ir kt. reikalingų vandeniui nuleisti. Potvynio ar liūčių vanduo turi būti nuvestas iš statybos darbų vietos neveluojant, kad būtų išvengta žalos. Tam reikia išvalyti griovius ir kitas esamas konstrukcijas. Žemės darbai turi būti įvykdyti taip, kad būtų išvengta nereikalingo vandens susikaupimo darbo vietoje.

Technologinio transporto eismo ar klimato poveikio pažeistas iškasos dugnas, prieš rengiant pagrindą, turi būti išvalytas, išlygintas ir sutankintas. Lietingu laikotarpiu iškasos rengimo darbus rangovas turi atlikti su ypatingu dėmesiu. Iškasos dugnas, jos grioviai turi būti įrengti ir išlyginti pagal projektinius nuolydžius bei prižiūrėti.

Iškasos dugnas prieš statybos darbų pradžią turi būti parengtas taip, kad būtų galima išvengti vietinio eismo ir klimatinių sąlygų žalos. Iškasos darbus lietingu laikotarpiu rangovas turi pradėti su atsižvelgdamas

DOKUMENTO ŽYMUO	LAPAS	LAPŲ	LAIDA
KIMA-23/3-XX-TP-SP-TS	6	24	0

į galimą neigiamą klimato poveikį. Iškasos dugnas turi būti prižiūrimas, kad nebūtų liekanų ir uolienu nuolaužų, išlygintas kaip reikalaujama. Visi baigti iškasos darbai turi būti priimti priežiūros inžinieriaus.

Atliekamo iškasų grunto sandėliavimo vietos turi būti numatytos projekte arba jas nurodo Inžinierius, atsižvelgiant į iškastos medžiagos kiekį ir žemės sankasos šlaitų pastovumą. Laikiniai šalia karjerų, iškasų ir tranšėjų sandėliuojamos medžiagos turi būti apsaugotos nuo įgriuvų. Iškasos ne mažesniu kaip 0,5 m atstumu nuo krašto turi būti aptvertos tvora.

3.3.2. Pagrindo paruošimas

Kad būtų užtikrinta reikalaujama dirbančios dangos kokybė, jos sankasa ir pagrindas turi atitikti reikalavimus, nurodytus KTR 1.01:2008 „Automobilių keliai“, statybos taisyklėse „Automobilių kelių žemės darbų atlikimo ir žemės sankasos įrengimo taisyklės“ IT ŽS 17, taisyklėse „Automobilių kelių sluoksnių bei rišiklių įrengimo taisyklės“ IT SBR 19.

Rengiant sankasą, bet koks sankasos darbų kiekio ir aukščio pasikeitimas dėl drėgmės ir šalčio turi būti sumažintas iki minimumo. Sankasos stabilumas priklauso nuo požeminio vandens režimo, filtracijos charakteristikos ir sankasos grunto, jo jautrumo šalčiui ir šilumos laidumo. Sankasos laikomoji galia gali būti padidinta sureguliuojant vandens režimą.

Konstrukcijos paviršius turi būti lygus, tikslus ir vienas, atitikti techninių specifikacijų reikalavimus ir taisykles. Jeigu konstrukcijoje pastebimi tam tikrų parametrų netikslumai, tuomet ji turi būti išardoma, panaudojant reikalingas priemones, pataisyta ir sutankinta, kad atitiktų keliamus reikalavimus. Visi pataisymai pradedami tik leidus techninės priežiūros inžinieriui.

Baigta konstrukcija turi būti saugoma rangovo. Statybos medžiagų sandėliavimas ir mechanizmų laikymas ant įrengtos sankasos yra neleidžiamas, o transporto eismas turi būti minimalus.

Statytojas arba žemės darbų vadovas privalo:

1. pradėti žemės darbus tik gavus leidimą kasti žemę, turėti suderintą projektą, statybos darbų Žurnalą ir statinio nužymėjimo aktą su schema;
2. nustatyti laiku, bet ne vėliau kaip prieš 2 paras iki darbų pradžios, pranešti įmonėms ir privatiems asmenims, kuriems priklauso kasimo zonoje esantys tinklai, statiniai (kabeliai, dujotiekio tinklai), taip pat kelių policijai, jei statybos aikštelė yra kelių ar kelio statinių apsaugos zonoje, tikslų žemės kasimo darbų pradžios laiką ir pakviesti jų atstovus atvykti į vietą.
3. žemės kasimo vietoje pažymėti esamų požeminių inžinerinių tinklų bei įrenginių vietas, nekilnojamų kultūros vertybių bei jų apsaugos zonų ribas ir imtis priemonių apsaugoti statinius, saugotiną dirvožemį bei želdinius nuo galimos žalos;
4. prieš žemės kasimą, veikiančių inžinerinių tinklų bei įrenginių apsaugos zonose suderinti su juos naudojančiomis įmonėmis saugos priemones, kasti žemę tik dalyvaujant pačiam darbų vadovui ir vykdyti elektros, šiluminių tinklų, naftotiekio, dujotiekio įmonės atstovo nurodymus.

DOKUMENTO ŽYMUO	LAPAS	LAPŲ	LAIDA
KIMA-23/3-XX-TP-SP-TS	7	24	0

Atkastieji inžineriniai tinklai ir įrenginiai užpilami žeme, dalyvaujant juos naudojančių įmonių atstovams. Iškasos kelių važiuojamoje dalyje žeme užpilamos prižiūrint kelią naudojančios įmonės atstovui. Užpilamas gruntas sutankinamas. Apie užpylimo darbų pradžią šiai įmonei pranešama ne vėliau kaip prieš parą.

Visais atvejais, užbaigus žemės darbus, žemės paviršiaus lygis turi būti toks, koks buvo iki darbų pradžios arba pakeistas pagal statinio projekto sprendinius, taip pat turi būti atliktos statomų požeminių komunikacijų geodezinės nuotraukos.

Sutankinimo reikalavimai, užpilant pamatų duobes ir tranšėjas, nurodyti ĮT ŽS 17 XIII skyriaus, triukšmo slopinimo pylimų sutankinimo reikalavimai - ĮT ŽS 17 XV skyriuje.

Žemės darbai grunto rezervuose ir sąvartose turi būti atliekami pagal ĮT ŽS 17 VIII skyriaus nurodymus.

Žemės sankasos šlaitų įrengimas turi atitikti ĮT ŽS X skyriaus reikalavimus.

Šlaitai sutvirtinami žolių sėklomis užsėto dirvožemio sluoksniu.

Kelio statinių užpylimas turi atitikti ĮT ŽS 17 XIV skyriaus reikalavimus.

Reikalavimai žemės sankasos įrengimui žiemos metu išdėstyti ĮT ŽS 17 VIII skyriaus VII skirsnyje.

3.4. DARBŲ KONTROLĖ IR PRIĖMIMAS

Darbų kontrolė ir bandymai turi atitikti ĮT ŽS 17 XVIII skyriaus reikalavimus. Reikalavimai bandymų rūšims pateikti ĮT ŽS 17 XVIII skyriuje.

Kontroliuojami parametrai:

Kontroliuojami dydžiai	Leistinių nuokrypių arba dydžių vertės
1. Žemės sankasa	
1.1. Aukščiai	± 5 cm
1.2. Plotis (atstumas nuo žemės sankasos ašies iki briaunos)	± 10 cm
1.3. Skersiniai nuolydžiai	± 0,5 % (absolūt.)
1.4. Šlaitų nuolydžiai	± 10 % (sant.)
1.5. Pylimo pado plotis	±20 cm
1.6. Bermos plotis	±20 cm
1.7. Augalinio sluoksnio storis	± 20 %, tačiau ne mažesnis kaip 6 cm
1.8. Sutankinimo rodiklis	100%; 97%, kai h<0,5 m 98 %; 97 %; 95 %, kai h > 0,5 m
1.9. Deformacijos modulis	$E_{v2} \geq 45 \text{ MN/m}^2$
2. Vandens nuleidimo grioviai, drenažai	
2.1. Vandens nuleidimo grioviai	
2.1.2. Aukščiai (garantuojant vandens nutekėjimą)	± 5 cm
2.1.3. Dugno plotis	± 5 cm
2.1.4. Išilginis nuolydis	± 10 %

DOKUMENTO ŽYMUO	LAPAS	LAPŲ	LAIDA
KIMA-23/3-XX-TP-SP-TS	8	24	0

Kontroliuojami dydžiai	Leistinių nuokrypių arba dydžių vertės
2.2. Drenažai	
2.2.1. Aukščiai	± 5 cm
2.2.2. Išilginis nuolydis	± 0,1 % (absoliut.)

3.4.1. Medžiagų savybių bandymai

Prieš darbų pradžią turi būti nustatytos visos gruntų savybės, kad būtų nustatytas jų tinkamumas naudojimui. Paprastai gruntų savybės yra nustatomos inžinieriaus geologiniais tyrimais, projektavimo stadijoje arba papildomais tyrimais, jei karjeras buvo nustatytas vėliau. Gruntui, kuris bus naudojamas pylimų įrengimui ir darbo zonoje turi būti atliekami tokie jo savybių bandymai:

- 1) drėgmės kiekis;
- 2) sauso grunto tankis;
- 3) sutankinimas;
- 4) dalelių dydžio pasiskirstymas, bandymų rodikliai, smėlio ekvivalentas.

3.4.2. Kontroliniai bandymai

Atliekamų kontrolinių bandymų rūšis ir apimtis nurodyta statybos taisyklėse „Automobilių kelių žemės darbų atlikimo ir žemės sankasos įrengimo taisyklės“ ĮT ŽS 17.

Reikalavimai bandymų metodams gruntų sutankinimo rodikliams nustatyti išdėstyti ĮT ŽS 17 XVIII skyriuje.

Gruntų jautrio šalčiui bandymai atliekami prisilaikant ĮT ŽS 17 XVIII skyriuje išdėstytus reikalavimus.

Žemės sankasos geometrinių dydžių tikrinimas atliekamas prisilaikant ĮT ŽS 17 XVIII skyriuje išdėstytus reikalavimus.

3.4.3. Darbų priėmimas

Rangovas privalo organizuoti žemės darbus taip, kad būtų galima pastoviai kontroliuoti sutankinimą ir po to, atsižvelgiant į bandymo rezultatus, pakoreguoti darbus reikiama linkme. Rangovas turi pateikti žemės darbų kokybės, pagal atliktus bandymus ir matavimus, rezultatus. Šie rezultatai turi būti pateikti techninės priežiūros inžinieriui pagal anksčiau nustatytą formą nevēluojant. Individualūs duomenys turi būti įrašyti į statybos žurnalą. Techninės priežiūros inžinierius turi pastoviai kontroliuoti darbo eigos atitikimą projektui ir techninėms specifikacijoms, kad būtų užtikrintas statybos ekonomiškumas.

Priimant ir patvirtinant žemės darbus, turi būti patikrinti tokie parametrai:

- sutankinimas,
- bandymų skaičius ir būdas,
- paviršiaus lygumas,

DOKUMENTO ŽYMUO	LAPAS	LAPŲ	LAIDA
	KIMA-23/3-XX-TP-SP-TS	9	24

- šlaitų tikslumas,
- ar sankasos konstrukcija atitinka projektą (skersinis nuolydis, aukščiai, sankasos viršaus plotis ir šlaitų nuolydis).

Matavimai, reikalingi darbų priėmimui, apimant ir paviršiaus lygumo matavimus turi būti atlikti rangovo, priimant techninės priežiūros inžinieriui. Visi matavimų duomenys turi atitikti leidžiamus nukrypimus, taikomų normų reikalavimus ir taisykles. Techninės priežiūros inžinierius turi patvirtinti darbų priėmimą statybos žurnale.

Pylimų ir iškasų konstrukcija negali būti priimta jei nėra ar nebus paklotas bent vienas dangos sluoksnis prieš žiemą.

Rangovas turi paruošti projekto ar jo dalies galutinę ataskaitą, paremtą galutiniais kontrolinių bandymų ir matavimų įvertinimo rezultatais. Šio dokumento 3 kopijos turi būti įteiktos techninės priežiūros inžinieriui kaip priedas prie pranešimo apie žemės darbų ar jų dalies užbaigimą. Darbai turi būti priimti pagal sutarties sąlygas.

3.5. STANDARTAI

1. LST 1331:2015 Gruntai, skirti keliams ir jų statiniams. Klasifikacija.
2. LST 1360.1:1995 Automobilių kelių gruntai. Bandymo metodai. Granulimetrinės sudėties nustatymas.
3. LST 1360.3:1995 Automobilių kelių gruntai. Bandymo metodai. Drėgnio nustatymas.
4. LST 1360.4:1995 Automobilių kelių gruntai. Bandymo metodai. Takumo ir plastiškumo ribų nustatymas.
5. LST 1360.5:1995 Automobilių kelių gruntai. Bandymo metodai. Bandymas štampu.
6. LST 1360.6:1995 Automobilių kelių gruntai. Bandymo metodai. Grunto tankio nustatymas.
7. LST 1360.7:1995 Automobilių kelių gruntai. Bandymo metodai. Grunto dalelių tankio nustatymas.

Be šių standartų gali būti taikomi ir kiti juos atitinkantys lygiaverčiai standartai.

3.6. KITI NORMATYVINIAI STATYBOS TECHNINIAI DOKUMENTAI

1. KTR 1.01:2008 Automobilių keliai.
2. STR 1.06.01:2016 Statybos darbai
3. ĮT ŽS 17 Automobilių kelių žemės darbų atlikimo ir žemės sankasos įrengimo taisyklės.
4. Žemės sankasos sutankinimo įvertinimo, taikant matematinės statistikos metodus, instrukcija. Vilnius, Lietuvos automobilių kelių direkcija, 1997.
5. MN SSN 15 Automobilių kelių dangos konstrukcijos sluoksnių storio nustatymo metodiniai nurodymai
6. Automobilių kelių sankasos ir pagrindo sutankinimo bandymo dinaminio prietaisu instrukcija. Vilnius: VĮ „Problematika“, 1995.

DOKUMENTO ŽYMUO	LAPAS	LAPŲ	LAIDA
	KIMA-23/3-XX-TP-SP-TS	10	24

3.7. STANDARTAI

1. MN GEOSINT ŽD 13 „Geosintetikos naudojimo žemės darbams keliuose metodiniai nurodymai“;
2. TRA GEOSINT ŽD 13 „Geosintetikos, naudojamos žemės darbams keliuose, techninių reikalavimų aprašymas“.

TS 04. PAGRINDO KONSTRUKCIJOS

4.1. ĮVADAS

Šiame skyriuje aprašomas kelio pagrindo sluoksnių paruošimas, paklojimas, tikrinimas, priėmimas. Šios techninės specifikacijos yra paruoštos pagal galiojančius LST (arba lygiaverčius standartus), KTR 1.01:2008 „Automobilių keliai“ ir pagal kitus techninius ir technologinius nuostatus.

Pagrindo sluoksniai yra kelių ar sustiprintų paviršių (dangų) apatinė dalis, esanti tarp dangos sluoksnių ir sankasos. Keliuose paprastai yra viršutinis, apatinis bei apsaugos nuo šalčio sluoksnis. Jų paskirtis paskirstyti transporto apkrovas, apsaugoti žemės sankasą nuo išalo ir užtikrinti palankų drėgmės ir temperatūrų režimą kelyje. Atskirų sluoksnių skaičius ir tipas bei storis yra nurodyti projekte, priklausomai nuo apkrovos, sluoksnių padėties kelyje, klimato sąlygų, žemės sankasos pagrindo sluoksnių drėgmės bei temperatūros, nuo statyboje naudojamų medžiagų, įskaitant galimybę panaudoti vietinius išteklius. Kelio pagrindo sluoksniai projektuojami ir įvertinami pagal „Automobilių kelių dangų konstrukcijų sluoksnių be rišiklių įrengimo taisyklės“ IT SBR 19 reikalavimus.

Įrengto ir sutankinto nesurištojo mineralinių medžiagų mišinio sluoksnio mineralinių dulkių (dalelių, kurių skersmuo $<0,063$ mm) kiekis neturi viršyti 7% mišinio masės (pagal „Automobilių kelių dangos konstrukcijos sluoksnių be rišiklių įrengimo taisyklės“ IT SBR 19. Vandens pralaidumo koeficientas turi atitikti TRA SBR II – IV kategorijos keliams keliamus reikalavimus $1,5 \times 10^{-5}$ m/s, o V kategorijos keliams keliamus reikalavimus, t.y. $k \geq 1,0 \times 10^{-5}$ m/s.

4.2. MEDŽIAGOS

4.2.1. Mineralinės medžiagos ir jų mišiniai

Pagrindams naudojamos medžiagos turi atitikti TRA UŽPILDAI 19 ir TRA SBR 19 reikalavimus.

4.2.2. Biriųjų medžiagų ir betono pagrindo sluoksniai

Pagrindams naudojamos biriųjų medžiagų sluoksnių medžiagos turi atitikti TRA SBR 19 ir TRA UŽPILDAI 19 reikalavimus.

Apsauginiam šalčiui atspariam sluoksniui įrengti gali būti naudojami:

- birieji mišiniai: 0/2, 0/4, 0/8, 0/11, 0/16, 0/22, 0/32, 0/45, 0/56 ir 0/63;

DOKUMENTO ŽYMUO	LAPAS	LAPŲ	LAIDA
KIMA-23/3-XX-TP-SP-TS	11	24	0

- gruntai pagal LST 1331:2015 Gruntai, skirti keliams ir jų statiniams. Klasifikacija. (arba lygiaverčiame standarte): ŽB, ŽG, ŽP, SB, SG ir SP.

Pagrindo sluoksniams rengti naudojami nesurištų mineralinių medžiagų mišiniai 0/45 frakcijos, reikalavimai sluoksniui pateikti TRA SBR 19.

Kelkraščių apatiniams sluoksniams (drenuojantiems gruntams) naudoti medžiagas pagal TRA SBR 19 60 punktą. Apatiniams sluoksniams naudojami gruntai pagal LST 1331:2015: ŽB, ŽG, ŽP, ŽD, ŽM, SB, SG, SP, SD, SM. Naudojamų mišinių frakcija: 0/2, 0/4, 0/5, 0/8, 0/11, 0/16, 0/22, 0/32, 0/45, 0/56.

Kelkraščių sutvirtinimas (viršutinis sluoksnis) įrengiamas iš 85% skaldos ir 15% dirvožemio mišinio fr. 0/32 ir užsėjami žole. Šlaitai sutvirtinami 10 cm dirvožemiu bei užsėjami žole.

4.3. DARBŲ ATLIKIMAS

Pagrindo sluoksnius bus klojamas tiesiai ant apsauginio šalčiui atsparaus sluoksnio viršaus. Pagrindo sluoksniai rengiami prisilaikant IT SBR 19 išdėstytų reikalavimų. Defektus rangovas turi ištaisyti pagal Inžinieriaus nurodymus.

Neuždengta sankasa po žiemos turi būti vėl sutankinta, ją priima techninės priežiūros inžinierius ir pakartotinai paimami pavyzdžiai sutankinimo rodikliui nustatyti. Ant sušalusios sankasos neturi būti klojami jokie sluoksniai.

Pagrindo sluoksnį turi priimti techninės priežiūros inžinierius. Sluoksnius klojamas tik ant nepažeisto, lygaus ir švaraus paviršiaus, pašalinant bet kokį purvą, molį, užšalusį gruntą ar kitus nereikalingus likučius nuo prieš tai vykusių statybos ar remonto darbų. Pažeisti ar nelygūs paviršiai turi būti remontuojami, sutankinant išlyginamąjį sluoksnį iš tos pačios medžiagos.

Būtinų įrengimų skaičius ir našumas parenkami taip, kad būtų galima užtikrinti nepertraukiamą sluoksnių klojimo ir tankinimo procesą.

Atitinkamas standartas bei techninis dokumentas nurodo kiekvieno sluoksnio paviršiaus apdorojimo ir apsaugos metodus bei apimtis. Techninės priežiūros inžinierius turi patvirtinti bet kokį leidžiamą eisimą pabaigtu pagrindo sluoksniu. Jei statybinio transporto eismas pagrindo sluoksniais per daug užsitęsia arba jei tokie sluoksniai žiemos periodo metu paliekami neuždengti, tai prieš darbų atnaujinimą sluoksnius būtina iš naujo patikrinti ir išbandyti. Bet kokius defektus ir nelygumus remontuoja rangovas pagal techninės priežiūros inžinieriaus instrukcijas.

Pagrindo klojimui suprojektuotas sluoksnius turi būti švarus, lygus ir nepažeistas. Eismas pagrindu turi būti apribotas, paliekant tik technologines transporto priemones, reikalingas atitinkamo sluoksnio įrengimui, jos turi važinėti visu sluoksnio plotu, kad būtų išvengta ratų vėžių. Pagrindo defektai turi būti pataisyti ir sutankinti. Pagrindo sluoksnių klojimas draudžiamas stipraus ir ilgo lietaus metu ir esant minusinei temperatūrai.

Nesurišti pagrindo sluoksniai klojami vienu ar keliais sluoksniais, naudojant klotuvą. Klojamų sluoksnių storis turi būti toks, kad po sutankinimo atitiktų projekcinį storį. Tankinimas vykdomas naudojant

DOKUMENTO ŽYMUO	LAPAS	LAPŲ	LAIDA
KIMA-23/3-XX-TP-SP-TS	12	24	0

bet kokio tipo volus ar tankinimo įrenginius, atitinkančius projektinius reikalavimus nesurištiems sluoksniams tankinti. Pirmenybė teikiama vibraciniams volams.

Jei paviršius išgaubtas sluoksnis tankinamas nuo kelio kraštų link centro, kitais atvejais nuo žemesnės vietos link aukštesnio sutankinto krašto. Tankinimas kartojamas tol, kol pasiekiamas reikalaujamas sutankinimo rodiklis.

4.4. ATLIKTŲ DARBŲ KONTROLĖ IR PRIĖMIMAS

4.4.1. Bandymų tipai ir pavyzdžiai

Reikalaujamos statybinių medžiagų ir pabaigtų sluoksnių savybės turi būti išbandomos sluoksnio paruošimo metu bei po sluoksnio paklojimo ir sutankinimo.

Atliekamos šios bandymų rūšys:

- kokybės bandymai, parodantys atskirų statybinių medžiagų tinkamumą nurodytam sluoksniui,
- kontroliniai bandymai, parodantys reikalavimų medžiagoms kokybiniams bandymams atitikimą,
- priėmimo bandymai, kurių rezultatai naudojami kaip patvirtinantis įrodymas pabaigto sluoksnio priėmimui.

Rangovas gali vykdyti individualius bandymus pats, arba gali užsakyti iš profesionalios bandymų institucijos. Bandymų kainas turi įsivertinti rangovas. Rangovas turi reguliariai techninės priežiūros inžinieriui pristatyti atitinkamus pavyzdžių bandymų rezultatus ir kitus, kokybę įrodančius dokumentus, bet ne vėliau kaip likus 24 val. iki atitinkamo sluoksnio priėmimo. Ne vėliau kaip 14 d. prieš nustatytą priėmimo datą rangovas pateikia techninės priežiūros inžinieriui galutinę statybos ar bendrą bandymų ir matavimų rezultatų ataskaitą ir visus kitus reikiamus dokumentus. Detalesnes specifikacijas ar kitus kriterijus nustato rangovas.

Techninės priežiūros inžinierius gali vykdyti savo kontrolinius bandymus pagal kokybės valdymo sistemą, jeigu jis abejoja rangovo pateikiamų darbų ir rezultatų teisingumu.

Pagrindinių žaliavų ir pabaigtų darbų bandymai ir bandinių ėmimas turi būti atliekama pagal bandymų metodus, nurodytus atitinkamų sluoksnių įrengimo instrukcijose.

Pabaigtų darbų bandiniai imami iš viso bandomo sluoksnio storio. Atsiradusias duobes rangovas privalo tuoj pat užpilti. Bandinys užregistruojamas statybos žurnale ar aprašytas bandymo ataskaitos forma, kur parodyti reikalaujami duomenys (bandinio ėmimo data ir vieta, sluoksnio tipas ir storis, bandinių skaičius ir apytikris svoris). Prieš pateikiant bandymų institucijai, kiekvienas bandinys supakuojamas ir paženklinamas, kad būtų išvengta pakeitimo ar žalos transportuojant.

Rangovas turi reikalauti, kad techninės priežiūros inžinierius patvirtintų bandymų ir pavyzdžių ėmimo laiką ir vietą. Bandinius turi pasirašyti abiejų pusių atstovai.

DOKUMENTO ŽYMUO	LAPAS	LAPŲ	LAIDA
KIMA-23/3-XX-TP-SP-TS	13	24	0

4.4.2. Leistini nuokrypiai

Apsauginio šalčiui atsparaus sluoksnio aukščiai neturi nukrypti nuo projektinių daugiau kaip ± 2 cm; skersiniai nuolydžiai - daugiau kaip $\pm 0,5\%$; sluoksnio plotis - daugiau kaip ± 10 cm. Įrengto ir sutankinto sluoksnio faktinis storis (atskirųjų verčių vidurkis) neturi būti daugiau kaip 2,0 cm mažesnis už projekte (sutartyje) nurodytą storį. Vidurkiui skaičiuoti nepriimamos daugiau kaip 3,0 cm viršijančios projekte (sutartyje) nurodytą sluoksnio storį atskirosios vertės. Tokiu atveju vidurkiui skaičiuoti naudojama sluoksnio storio atskiroji vertė, kurią sudaro projekte (sutartyje) nurodyto sluoksnio storio ir 3,0 cm storio suma. Nė viena atskiroji sluoksnio storio vertė neturi būti daugiau kaip 3,0 cm mažesnė už projekte (sutartyje) nurodytą sluoksnio storį.

Skaldos pagrindų sluoksnių aukščiai nuo projektinių neturi nukrypti daugiau kaip ± 2 cm; skersiniai nuolydžiai - daugiau kaip $\pm 0,5\%$; sluoksnio plotis - daugiau kaip ± 10 cm.

Matuojant pagrindo lygumą, prošvaisa po 3 m linuote žvyro ir skaldos pagrindų sluoksniams neturi būti didesnė kaip 20 mm.

Įrengto ir sutankinto sluoksnio faktinis storis (atskirųjų verčių vidurkis) neturi būti daugiau kaip 1,0 cm mažesnis už projekte (sutartyje) nurodytą storį. Vidurkiui skaičiuoti nepriimamos daugiau kaip 2,0 cm viršijančios projekte (sutartyje) nurodytą sluoksnio storį atskirosios vertės. Tokiu atveju vidurkiui skaičiuoti naudojama sluoksnio storio atskiroji vertė, kurią sudaro projekte (sutartyje) nurodyto sluoksnio storio ir 2,0 cm storio suma. Nė viena atskiroji sluoksnio storio vertė neturi būti daugiau kaip 2,0 cm mažesnė už projekte (sutartyje) nurodytą sluoksnio storį.

Užsakovas arba techninis prižiūrėtojas turi teisę patikrinti nustatytą sluoksnio storį bet kuriose kelio ruožo dalyse.

4.4.3. Statybinių medžiagų bandymai

Žemiau išvardinti standartai reiškia, kad kokybės sertifikatai papildyti reikalavimais – tai statybinių medžiagų kokybinių bandymų rezultatų ekvivalentas.

Jei naudojamos kitos medžiagos arba medžiagos be kokybės sertifikato, rangovas turi pateikti kokybinių testų rezultatus, gautus iš ekspertų institucijos. Likus ne mažiau 7 d. iki darbų pradžios rangovas techninės priežiūros inžinieriui turi pateikti kokybės bandymų rezultatus ir ataskaitą apie atitinkamas medžiagas ir laboratorijos bandymų metodus.

Atskirų statybinių medžiagų kontroliniai darbai atliekami pagal „Automobilių kelių dangos konstrukcijos sluoksniu be rišiklių įrengimo taisyklės“ IT SBR 19 reikalavimus.

4.4.4. Pagrindo sluoksnių bandymai

Pabaigtų pagrindo sluoksnių bandymų rezultatai – tai svarbi sąlyga daliniam kiekvieno sluoksnio priėmimui. Tokie priėmimo bandymai apima paviršiaus matavimus ir išgręžtus ar išpjautus bandinius pagal Lietuvos ar lygiaverčius standartus. Turėtų būti šie pagrindo sluoksnio priėmimo bandymai:

DOKUMENTO ŽYMUO	LAPAS	LAPŲ	LAIDA
KIMA-23/3-XX-TP-SP-TS	14	24	0

- storio matavimas,
- paviršiaus lygumo matavimai,
- projektinių aukščių matavimai,
- sutankinimo rodiklio skaičiavimas.

4.4.5. Darbų priėmimas

Pabaigtų ruožų, statinių ar jų dalių priėmimo procedūra vyksta pagal kontrakto reikalavimus ar pagal spec. susitarimą tarp rangovo ir techninės priežiūros inžinieriaus. Prieš įrengiant kitą sluoksnį, prieš tai esantis sluoksnis pateikiamas daliniam priėmimui. Dalinis priėmimas reiškia, kad techninės priežiūros inžinierius turi patvirtinti atitinkamo pagrindo sluoksnio priėmimą, remiantis bandymų (kokybės, kontrolinių ir priėmimo) rezultatais ir matavimais, kuriuos nurodo šių techninių specifikacijų atskiros dalys. Reikalaujama dalinio priėmimo data techninės priežiūros inžinieriui turi būti pranešta per 7 d., darbų priėmimas turi būti patvirtintas statybos žurnale. Priėmimo procedūra vyksta nepertraukiant statybos darbų.

4.5. NORMATYVINIAI STATYBOS TECHNINIAI DOKUMENTAI

1. KTR 1.01:2008 Automobilių keliai
2. TRA SBR 19 Automobilių kelių mineralinių medžiagų mišinių, naudojamų sluoksniams be rišiklių, techninių reikalavimų aprašas.
3. TRA UŽPILDAI 19 Automobilių kelių užpildų techninių reikalavimų aprašas.
4. MN SSN 15 Automobilių kelių dangos konstrukcijos sluoksnių storio nustatymo metodiniai nurodymai
5. Automobilių kelių sankasos ir pagrindo sutankinimo bandymo dinaminio prietaisu instrukcija, Vilnius, VĮ „Problematika“, 1995 m.

Be šių standartų gali būti taikomi ir kiti juos atitinkantys lygiaverčiai standartai.

TS 05. APLINKOS TVARKYMO ELEMENTAI

5.1. ĮVADAS

Skyrius parengtas pagal galiojančių Lietuvos standartų (LST), KTP SDK 19 „Automobilių kelių standartizuotų dangų konstrukcijų projektavimo taisyklės“ (toliau KTP SDK 19), TRA UŽPILDAI 19 "Automobilių kelių užpildų techninių reikalavimų aprašas" (toliau TRA UŽPILDAI 19), TRA SBR 19 "Automobilių kelių mineralinių medžiagų mišinių, naudojamų sluoksniams be rišiklių, techninių reikalavimų aprašas" (toliau TRA SBR 19), ĮT SBR 19 "Automobilių kelių dangos konstrukcijos sluoksnių be rišiklių įrengimo taisyklės" (toliau ĮT SBR 19), TRA TRINKELĖS 14 „Automobilių kelių trinkelėlių, plokščių ir kitų medžiagų techninių reikalavimų aprašas“ (toliau TRA TRINKELĖS 14), ĮT TRINKELĖS

DOKUMENTO ŽYMUO	LAPAS	LAPŲ	LAIDA
	KIMA-23/3-XX-TP-SP-TS	15	24

14 „Automobilių kelių dangos konstrukcijos iš trinkelėlių ir plokščių įrengimo taisyklės“ (toliau IT TRINKELĖS 14) ir kitų normatyvinių statybos techninių dokumentų reikalavimus.

Šiame skyriuje aprašomas betono dangų, gatvių ir aplinkos tvarkymo elementų iš betono įrengimas, reikalavimai medžiagoms, bandymai ir priėmimas.

Dangos parinktos pagal KTR 1.01:2008 „Automobilių keliai“, „Automobilių kelių standartizuotų dangų konstrukcijų projektavimo taisyklės“ KPT SDK 19, bei kitus norminius dokumentus.

Projektuojamo privažiavimo kelio ir aikštelės danga parenkama pagal KPT SDK 19, 14 lentelės reikalavimus žvyro dangai. Apkrovos tipas – vidutinis.

Projektuojama žvyro danga vidaus kelių vidutinės apkrovų klasės konstrukcija

Žvyro danga (sluoksnis be rišiklių) 0,05;

Žvyro pagrindo sluoksnis iš nesurištojo mišinio 0/32 ($E_{V2} \geq 120$ MPa) 0,12;

Apsauginis šalčiui nejautrių medžiagų sluoksnis $k \geq 1,0 \times 10^{-5}$ m/s, ($E_{V2} \geq 100$ MPa) 0,30;

Sutankintas esamas gruntas ($E_{V2} \geq 45$ MPa).

5.2. MEDŽIAGIOS

5.2.1. Betono mišiniai, skiediniai

Betono mišiniai turi atitikti LST 1974:2012 reikalavimus. Betono pagrindams po aplinkotvarkos elementais naudojamas ne mažesnės kaip C12/15 klasės betono mišiniai.

5.2.2. Betoniniai aplinkotvarkos elementai

Betoniniai aplinkotvarkos elementų gaminiai turi atitikti LST EN 1338:2003, LST EN 1339:2003, LST EN 1340:2003 reikalavimus. Betono plytelės, trinkelės, betono bortai ir kiti betoninių aplinkotvarkos elementų stiprumo klasė ne mažesnė kaip C25/30, atsparumo šalčiui klasė ne mažesnė kaip F200.

Betoninių trinkelėlių, plokščių ir bordiūrų atsparumo šaldymui ir atšildymui, naudojant druskas nuo apledėjimo klasė – 3. Betoninių trinkelėlių, plokščių ir bordiūrų atsparumo dilinimui klasė – 4. Betoninių bordiūrų lenkiamojo stiprio klasė – 2. Betoninių plokščių lenkiamojo stiprio klasė – 3.

5.3. DARBŲ VYKDYMAS

5.3.1. Betoninių trinkelėlių dangos

Šaligatviams išgrysti, naudojamos (200x100x80) mm aukščio betoninės trinkelės.

Skersinis atraminio sluoksnio storis turi būti toks kaip ir trinkelėlių dangos paviršiaus nuolydis. Atraminio sluoksnio storis 3 cm, šios ribos viršyti negalima, nes nuo eksploatacinės apkrovos galimos dangos deformacijos.

DOKUMENTO ŽYMUO	LAPAS	LAPŲ	LAIDA
	KIMA-23/3-XX-TP-SP-TS	16	24

Atraminiam sluoksniui įrengti galima naudoti 0/4, 0/5, 0/8 ir 0/11 nesurištieji mineralinių medžiagų mišiniai. Mišinių sudėtis turi būti tokia, kad juos įrengus būtų užtikrinamas tinkamas laidumas vandeniui. Didžiausias mineralinių dulkių <0,063 mm kiekis, neturi viršyti 5 % (UF₅ kategorija).

Dangos pagrindų šalčiui atsparūs sluoksniai įrengiami iš birių medžiagų, kurios turi apsaugoti dangos konstrukciją nuo šalčio poveikio. Šiuos sluoksnius turi sudaryti atsparūs šalčiui mineralinių medžiagų mišiniai, kurie sutankinti būtų laidūs vandeniui.

Jeigu gruntinis vanduo gali siekti dangos pagrindą, tai atspaus šalčiui sluoksnyje dalelių, smulkesnių kaip 0,063 mm, negali būti daugiau kaip 5%.

Skaldos pagrindas rengiamas iš nesurištojo mineralinių medžiagų mišinio 0/45 frakcijos.

Pagrindai supilami sluoksniais ir sutankinami, sutankinimo koeficientas - 98.

Laikančiojo sluoksnio paviršiaus lygis nuo projektinio neturi nukrypti daugiau kaip 2 cm, o paviršiaus nelygumai 4 m ilgio ruože negali būti didesni kaip 2 cm.

Trinkelės klojamos tada, kai yra įrengti bortai arba rengiama viskas kartu.

Betoninės trinkelės turi atitikti šiuos reikalavimus:

Stipris tempimui skeliant $\leq 3,6$ MPa;

Atsparumas dilinimui < 20 mm;

Vandens įgėris < 6 %;

Atsparumas slydimui (ASV) 70;

Atsparumas šalčiui (masės nuostoliai $\text{kg/m}^2 < 1,0$.

Klojant reikia žiūrėti, kad trinkelės visiškai atsigultų į guolį. Siūlių storis visuomet turi būti 3–5 mm. Jas reikia užpildyti smulkiosios skaldos mišiniu. Visiškas atsparumas apkrovai yra užtikrinamas tada, kai siūlės užpildomos iki viršaus. Todėl siūles po kelių dienų reikia pildyti keletą kartų.

Į pakloto grindinio siūles yra įšluojamas skaldos atsijos. Nuvalyto ir būtinai sauso grindinio paviršiaus sukratymui geriausia yra naudoti plokštumų vibratorių su PVC slystamuoju įtaisu, tausojančiu trinkelėlių paviršių.

Siūlės užpildomos mineralinių medžiagų mišiniais kuriuose mažiausias mineralinių dulkių (0,063 mm) kiekis $\geq 2\%$, didžiausias mineralinių dulkių kiekis $\leq 9\%$.

Tam kad būtų užkirstas kelias poslinkiams ir judėjimui į šonus, plokštuma iš visų pusių turi būti apsupta kraštinėmis trinkelėmis, bordiūrais arba vejos borteliais.

Tarpų tarp bordiūrų ir šaligatvio trinkelėlių užpildyti betono mišiniu negalima.

Jei nerengiami vejos bortai, kraštinės trinkelės ir maži statiniai, skirti dekoratyvinėms lysvėms ir grindinio įtvirtinimui, taip pat yra įstatomi į mažiausiai 10-15 cm storio lietinio betono pamatą (sankibos gylis: nuo 1/4 iki 1/3 aukščio). Už kraštinių trinkelėlių taip pat nuliejamas pamatas kaip galinė atrama. Tokiu būdu grindinys apsaugomas nuo persistūmimo.

Trinkelės gali būti natūralios (pilkos) arba spalvotos (žr. kaip nurodyta projekte). Viršutinėje gaminių dalyje negali būti matomų defektų: plyšių ar ištrupėjimų; nudaužytų kampų ir šonų. Viršutinis ir apatinis

DOKUMENTO ŽYMUO	LAPAS	LAPŲ	LAIDA
KIMA-23/3-XX-TP-SP-TS	17	24	0

sluoksniai turi būti gerai supresuoti tarpusavyje. Gaminių spalvos pakitimus gali įtakoti žaliavų atspalvių nevienodumas, skirtingos kietėjimo sąlygos. Pagal Lietuvoje galiojančius standartus atspalvių skirtumas nelaikomas reikšmingu.

Paklojus trinkeles, saugumo salelės ir šaligatviai turi būti švarūs, lygūs ir atitikti projektuojamus nuolydžius.

5.3.2. Kelio, vejos bordiūrų įrengimas

Prieš klojant dangą, būsimos dangos kraštuose pastatomi bordiūrai. Gatvės bordiūrų matmenys - 1000x300x150, nužemintų bordiūrų matmenys - 1000x220x150, vejos - 1000x200x80. Bortai klojami ant betono pagrindo pagal išilginius ir skersinius profilius. Aukščio skirtumas tarp dviejų gretimų elementų kraštų, juos paklojus, neturi viršyti 1 mm. Klojami gaminiai turi būti neiškilę, be nuskeltų kraštų ir kitokių sugadinimų ar defektų. Bordiūrų (apvadų) siūlės įrengiamos su tarpais. Siūlės tarpo plotis – apie 3–5 mm, kuris neužpildomas, išskyrus specialiuosius atvejus (pvz., užvažiuojamų bordiūrų tarpai gali būti užpildomi elastine medžiaga). Betono pagrindo storis po gatvės bortais įrengiamas 20 cm su atspara, betono markė C12/15. Visi bortai turi būti taisyklingi, lygūs ir prieš pradedant jų įrengimo darbus – patikrinti ir aprobuoti. Kreivėse, kurių spindulys yra 12 m ir mažesnis, turėtų būti naudojami lenktos formos bordiūrai (apvadai). Kreivėse, kurių spindulys didesnis negu 12 m gali būti naudojami tiesūs 500 mm ilgio bordiūrai (apvadai). Kreivėse, kurių spindulys yra 20 m ir didesnis, gali būti naudojami tiesūs 1000 mm ilgio bordiūrai (apvadai).

Prieš klojant šaligatvius iš betoninių trinkelių, šaligatvio krašte įrengiami vejos bortai (1000x200x80) ant betono pagrindo. Visi bortai turi būti taisyklingi, lygūs ir prieš pradedant jų įrengimo darbus – patikrinti ir aprobuoti.

Bordiūrai turi būti sausi ir švarūs, padengti sandarinimo juostai tinkamu gruntu. Juosta degikliu pakaitinama ir prilipdoma prie bordiūro.

5.4. DARBŲ KONTROLĖ IR PRIĖMIMAS

Šaligatvių įrengimo kokybės kontrolės schema pateikta 7 lentelėje.

7 lentelė. Šaligatvių įrengimo kokybės kontrolė

Darbai	Kontrolė	A*	D*	K*
1. Paruošiamieji darbai - trinkelių kokybės kontrolė - pagrindo kokybės kontrolė	vizualiai metru vizualiai	SV SV		TP
2. Smėlio pagrindo įrengimas - atitiktis projektiniams matmenims - smėlio pagrindo sutankinimas	vizualiai, rulete lab. bandymais	SV SV		TP
3. Trinkelėjų klojimas - trinkelėjų išdėstymas plane ir prigludimas prie pagrindo - gretutinių trinkelėjų padėtis vertikalioje plokštumoje	vizualiai 2 m ilgio liniuote	SV SV		TP

DOKUMENTO ŽYMUO	LAPAS	LAPŲ	LAIDA
KIMA-23/3-XX-TP-SP-TS	18	24	0

A* - atsako, D* - dalyvauja, K* - kontroliuoja; SV - statybos vadovas, TP - techninis prižiūrėtojas.

8 lentelė. Aplinkos tvarkymo elementų geometrinių matmenų leistini nuokrypiai

Kontroliuojami dydžiai	Leistinių nuokrypių arba dydžių vertės
1.1. Pagrindo plotis, cm	± 10 cm
1.2. Pagrindo sluoksnių storis, %	± 10 bet ne daugiau 20 mm
1.3. Aukščių altitudės, mm	± 50
1.4. Gretimų elementų peraukštėjimas, mm	± 2
1.5. Tarpai tarp 4 metrų ilgio liniuotės ir paviršiaus, mm	Iki 10
1.6. Siūlės plotis, mm	Iki 8
1.7. Trinkelių perstūmimas viena kitos atžvilgiu, mm	± 5
1.8. Smėlio pagrindo sutankinimo rodiklis	98 %

Dangų parametrai kontroliuojami geodeziniais prietaisais ir šablonais.

Reikalavimai statybos produktams (gaminiais ir medžiagoms), įrenginiams

Reikalavimai betoniniams gaminiams:

Betoninės grindinio trinkelės turi atitikti esminiu LST EN 1338:2003, LST EN 1338:2003/AC:2006 ir LST EN 1338:2003/P:2008 (matmenų bei formos leidžiamųjų nuokrypių, stiprio tempiant skėlimu, ardančiosios apkrovos, vandens įgeriamumo, atsparumo dilumui ir šalčio atsparumo) reikalavimus.

Šaligatvio plytelės turi atitikti esminius LST EN 1339:2003 ir LST EN 1339:2003/AC:2006 (matmenų bei formos leidžiamųjų nuokrypių, stiprio lenkiant, atsparumo dilimui, vandens įgeriamumo ir šalčio atsparumo) reikalavimus.

Betoniniai bordiūrai turi atitikti esminius LST EN 1340:2003 ir LST EN 1340:2003/AC:2006 (matmenų bei formos leidžiamųjų nuokrypių, stiprio lenkiant, atsparumo dilimui, vandens įgeriamumo ir šalčio atsparumo) reikalavimus.

9 lentelė. Aplinkos tvarkymo betoninių gaminių atitikimas Lietuvos ir europinių standartų reikalavimus

Grindinys	Stipris	Atsparumas dilimui	Vandens įgėris, %	Atsparumas slydimui (ASV)	Atsparumas šalčiui (masės nuostoliai kg/m ²)
Grindinio trinkelės pagal LST EN 1338 + AC	Skeliant ≥ 3,6 MPa; suirimo apkrova skėlimo ilgiui ≥ 250 N/mm	<20 mm	<6 %	70	<1,0
Gatvės ir vejų bordiūrai pagal LST EN 1340 + AC	Lenkiant ≥ 3,5 MPa	<20 mm	<6 %	-	<1,0

5.5. STANDARTAI

DOKUMENTO ŽYMUO	LAPAS	LAPŲ	LAIDA
	KIMA-23/3-XX-TP-SP-TS	19	24

- 1. **LST EN 1338:2003** Betoninės grindinio trinkelės. Reikalavimai ir bandymo metodai
- 2. **LST EN 1339:2003** Betoninės grindinio plokštės. Reikalavimai ir bandymo metodai
- 3. **LST EN 1340:2003** metodai
- 4. **LST EN 206-1** Betoniniai bordiūrai. Reikalavimai ir bandymo metodai
 Betonas. 1 dalis. Techniniai reikalavimai, savybės, gamyba ir atitiktis

Be šių standartų gali būti taikomi ir kiti juos atitinkantys lygiaverčiai standartai.

5.6. KITI NORMATYVINIAI STATYBOS TECHNINIAI DOKUMENTAI

- 1. **TRA SBR 19** Automobilių kelių mineralinių medžiagų mišinių, naudojamų sluoksniams be rišiklių, techninių reikalavimų aprašas.
- 2. **TRA UŽPILDAI 19** Automobilių kelių užpildų techninių reikalavimų aprašas.
- 3. **ĮT SBR 19** Automobilių kelių dangos konstrukcijos sluoksnių be rišiklių įrengimo taisyklės.
- 4. **ĮT TRINKELĖS 14** Automobilių kelių dangos konstrukcijos iš trinkelių ir plokščių įrengimo taisyklės.
- 5. **TRA TRINKELĖS 14** Automobilių kelių trinkelių, plokščių ir kitų medžiagų techninių reikalavimų aprašas.
- 6. **MN TRINKELĖS 14** Automobilių kelių dangos konstrukcijos iš trinkelių ir plokščių įrengimo metodiniai

nurodymai.

TS 06. MAŽOJI ARCHITEKTŪRA

6.1. TVORA IR VARTAI

Projekte numatyta įrengti tinklinę, žalios spalvos tvorą, 1,80 m aukščio. Tvoros spalva – RAL 6005 (žalia). Tvorą numatoma iš pinto cinkuotos ir plastizuotos plieninės vielos (ne plonesnės kaip 2,5 mm) tinklo. Visos tvoros ir vartų tvirtinimo plieninės detalės turi būti su antikorozine danga. Tvorą turi būti tvirtinama prie standartinių cinkuotų ir plastizuotų plieninių stulpelių ant betoninio pamato..

Tvoros stulpeliai turi būti cinkuoti ir plastizuoti, 2,30 m aukščio, apvalūs, 48x2mm.

Projekte numatyta įrengti varstomus vartus. Vartų aukštis – 1,80 m. Spalva – RAL 6005 (žalia)..

Vartų matmenis tikslinti statybos metu pagal gamintojų nurodymus.

TS 07. APŽELDINIMAS

DOKUMENTO ŽYMUO	LAPAS	LAPŲ	LAIDA
	KIMA-23/3-XX-TP-SP-TS	20	24

7.1. VEJA

Žemės plotai ir šlaitai sutvirtinami užpilant 10 cm storio dirvožemio sluoksniu, paskleidžiant gruntą ir užsėjant.

Veja atstatoma ir įrengiama atlikus dangos įrengimo darbus. Paruošiamieji darbai vejos įrengimui: augalinė žemė tolygiai paskleidžiama visame būsimos vejos plote 10 cm storio sluoksniu, nurenkami akmenys, žemės paviršius sutankinamas voluojant. Prieš sėjant žolių mišinį, žemės paviršius išpurenamas. Rankiniu būdu pasėjamas žolių mišinys: raudonasis eraičinas (*Festuca Rubra* L) – 30 %, smilga baltoji (*Agrostis Alba*) – 10 %, miglė paprastoji (*Poa Pratesis*) – 60 %. Sėklų norma žolyne:

- raudonasis eraičinas (*Festuca Rubra* L) – 10 g/m²;
- smilga baltoji (*Agrostis Alba*) - 3 g/m²;
- miglė paprastoji (*Poa Pratesis*) – 6 g/m².

Vejos žolės mišinys gali būti tikslinamas pagal žemės rūšį arba aplinką. Parinkus ir pasėjus žolių mišinį, jeigu nėra specialių pardavėjo reikalavimų žemės paruošimui, tręšimui ir auginimui, augalų paviršius dar kartą voluojamas, palaistomas. Užaugusi dekoratyvinė veja pjaunama, kai ji pasiekia 5-7 cm aukščio. Žolė pirmą kartą pjaunama, patrumpinant ją tik 1,5-2 cm. Vėliau pjaunama vėl, kai žolė užauga, priklausomai nuo oro sąlygų ir vejos rūšies. Intensyviai veją šienaujant, būtina tręšti. Vejos priežiūra, tręšimas, laistymas, purškimas chemikalais, parenkamas konkrečiai, pagal vejos paskirtį.

TS 08. KITI DARBAI

Darbai kurie neaprašyti šiose techninėse specifikacijose vykdomi pagal projekto brėžinius, gamintojo rekomendacijas (jei šios neprieštaruja normatyviniams dokumentams) būtina konsultuojantis su projekto dalies vadovu.

TS 09. STATYBVIETĖS IŠBANDYMAS

9.1. BENDROJI DALIS

Papildomai prie kitų šioje specifikacijoje numatytų bandymų, turi būti laikomasi šių bendrųjų sąlygų.

Bandymai turi būti vykdomi taip, kad visur, kur įmanoma, kiekvieną gautą rezultatą būtų galima patikrinti iš dviejų nepriklausomų atskaitos taškų.

Užbaigęs pavienes darbo dalis, Rangovas privalo atlikti visus vietinius bandymus visuose darbo srityse, dalyvaujant Projekto vadovui.

Rangovas savo lėšomis pasirūpina kvalifikuota darbo jėga, aparatūra ir prietaisais reikalingais efektyviam bandymų atlikimui. Prireikus turi būti pademonstruotas prietaisų tikslumas.

Kiekviena užbaigta objekto sistema turi būti patikrinta kaip visuma eksploatacijos sąlygomis, siekiant įsitikinti, kad kiekvienas komponentas funkcionuoja teisingai sąveikoje su visa sistema.

DOKUMENTO ŽYMUO	LAPAS	LAPŲ	LAIDA
KIMA-23/3-XX-TP-SP-TS	21	24	0

Rangovas privalo atlikti visus kalibravimus ir bandymus, kurių reikia užtikrinti, kad visi jo darbai ir įranga, medžiagos komponentai yra patenkinamos fizinės būklės ir atlieka numatytas funkcijas ir operacijas. Turi būti nemokamai atlikti derinimo darbai reikalingi tam, kad sistema veiktų, kaip numatyta.

Prieš prašydamas galutinio patikrinimo Rangovas pateikia Projekto vadovui visus bandymo duomenis. Šie dokumentai turi būti užpildomi po to, kai suderinami apsauginiai įrenginiai. Kiekvienam bandymui turi būti nurodyti šie duomenys:

- bandymų procedūros aprašymas;
- techniniai bandymų rezultatai;
- bandymų data;
- bandymuose dalyvavęs personalas;
- gedimų aprašymas;
- bandymo įrangos sąrašas.

9.2. BANDYMAI MONTAVIMO METU

Montavimo metu Rangovas privalo reguliariai atlikti bandymus, kad užtikrintų patenkinamą montavimo atlikimą, atitinkantį Sutarties reikalavimus. Bandymuose turi dalyvauti Projekto vadovas. Kiekvieno bandymo laikas registruojamas ir užrašomos visos klaidos ir/ar gedimai. Rangovas privalo pasirūpinti visomis bandymui reikalingomis priemonėmis, ir Projekto vadovui turi būti leista pasinaudoti bet kuriuo prietaisu, kurį jis gali laikyti esant reikalingu bandymams.

9.3. BANDYMŲ ĮRANGA

Projekto vadovui pareikalavus, Rangovas privalo pateikti bet kurio matavimo prietaiso tikslumo įrodymus. Visuose bandymuose naudojamos priemonės turi būti kalibruotos ne vėliau kaip prieš 12 mėnesių iki bandymų dienos.

Prieš prašydamas galutinių patikrinimų, Rangovas privalo užtikrinti, kad visos sistemos būtų išbandytos, paruoštos naudojimui, o visa įranga patenkinamai veiktų.

TS 010. DARBŲ SAUGA

Visais darbo saugos klausimais būtina vadovautis „Darboviečių įrengimo statybvietėse nuostatomis“ Nr. A1-22/D1-34; DT 5-00 „Saugos ir sveikatos taisyklės statyboje“; STR 1.07.02:2005 „Žemės darbai“ bei kitais veikiančiais darbo saugos dokumentais.

Prieš pradėdant vykdyti darbus, darbininkai turi būti supažindinti su technologijos projekto reikalavimais, pravedamas instruktažas, darbininkai aprūpinami darbiniais rūbais, avalyne, šalmais, apsauginiais diržais ir kita būtina įranga. Darbams būtina išduoti paskyra – leidimą.

DOKUMENTO ŽYMUO	LAPAS	LAPŲ	LAIDA
KIMA-23/3-XX-TP-SP-TS	22	24	0

Esamų požeminių komunikacijų zonoje žemės darbus vykdyti galima tik gavus organizacijų, kurioms priklauso šios komunikacijos raštišką leidimą. Prieš pradėdant kasti gruntą reikia pažymėti žemės paviršiuje požeminių komunikacijų trasas. Šiose vietose žemės darbams privalo vadovauti ir juos prižiūrėti statybos vadovas, o iškasus gruntą prie pat elektros kabelių ir dujotiekio linijų, darbuose turi dalyvauti ir už šias komunikacijas atsakančių organizacijų atstovas. Atkasti elektros kabelius ir dujotiekio linijas leidžiama tik kastuvais, dirbant labai atsargiai.

Radus darbo brėžiniuose nepažymėtų požeminių komunikacijų, begalima kasti žemės, kol nebus gautas iš organizacijos, kuriai priklauso rasta komunikacija, raštiškas leidimas.

Neleidžiama kasti šlapių smėlio, lioso arba piltinių gruntų, nesutvirtinant iškasos sienelių. Statybos vadovas privalo nuolat kontroliuoti darbus kasant labai drėgnus ir šlapius gruntus, nes keičiantis grunto drėgnumui, keičiasi ir grunto natūralaus byrėjimo kampas, todėl iškasos šlaitas gali nuslinkti ir užgriūti iškasoje dirbančius žmones. Statybos vadovas prieš kiekvieną pamainą privalo apžiūrėti iškasą ir nustatyti grunto būseną. Reikalui esant, jis turi imtis priemonių apsaugoti darbininkus nuo galimų nelaimingų atsitikimų darbo metu.

Prieš keliant, kiekvienas elementas turi būti apžiūrėtas ir atitinkamai paruoštas. Apžiūros metu tikrinamas elemento markiravimas, užkabinimo elementų stovis, įtvirtinimas projekcinėje padėtyje.

Keliant nestandartiniu krūviu, kurie neturi kėlimo kilpų, skylių ar žymų, nurodančių jų kabinimo vietas, darbams tiesiogiai vadovauja darbų vadovas.

Naudojami nuimami kabinimo įtaisai turi būti inventoriniai. Nuimami kabinimo įtaisai turi būti paženklinti, nurodyta jų keliamoji gali, išbandymo data.

Galimos pavojingų veiksmų zonos turi būti pažymėtos įspėjamaisiais ženklais. Įėjimo į darbo vietą ir darbo vietoje esantys takai įrengiami ne siauresni kaip 0,6 m ir ne žemesni kaip 1,8 m. Takai ir darbo vietos esančios 1,3 m ir didesniame aukštyje aptveriamos laikiniais aptvarais. Takuose su didesniu kaip 20⁰ nuolydžiu įrengiamos kopėčios su aptvarais. Jei aptvarų nėra, naudojami saugos diržai. Keliai, takai ir darbo vietos kur vyksta montavimo – demontavimo darbai, apšviečiamos ne mažiau kaip 30 lx. Nulipimui į tranšėjas, daubas ir išlipimui iš jų būtina įrengti lipynes su turėklais.

Statinio konstrukcijų (bordiūrų, stulpų, vamzdynų, dangų ir pan.) ardymo – demontavimo vietos turi būti atitvertos signaliniu aptvėrimu ne mažiau 5 m nutolusiu nuo ardomų konstruktyvų kraštinių ribų.

Suvirinimo aparatai, elektros kabeliai, dujų žarnos, balionai, elektrinių suvirinimo aparatų prijungimo prie srovės šaltinio įrenginiai turi būti techniškai tvarkingi ir saugūs. Suvirinimo elektra aparatus prie srovės šaltinio gali prigungti tik elektrikas arba pats suvirintojas, jei jis turi atitinkamą kvalifikaciją ir atsakingų asmenų leidimą. Atlikti suvirinimo darbu aukštyje leidžiama tik nuo pastolių arba bokštelių.

Prie demontavimo darbų naudojant elektrinius įrankius (gražtus, pjūklus ir t.t.), jie turi būti techniškai tvarkingi. Elektriniai įrankiai turi būti apsaugoti iš išorės taip, kad į juos nepatektų kiti kūnai, vanduo, kad žmogus neprisiliestų prie tų dalių, kuriomis teka elektros srovė. Įrankiai klase turi atitikti jų naudojimo sąlygas (lauke, pavojingose ir labai pavojinguose patalpose).

DOKUMENTO ŽYMUO	LAPAS	LAPŲ	LAIDA
KIMA-23/3-XX-TP-SP-TS	23	24	0

Statybos objekte įrengiamos buitinės patalpos, tualetai, prausyklos (pailsėti, pavalgyti, persirengti, nusiprausti ir t.t.). Buitinėse patalpose sukomplektuojama pirmosios medicinos pagalbos vaistinėle. Objekte turi būti pirminės gaisro gesinimo priemonės, sukomplektuotos pagal galiojančias normas.

DOKUMENTO ŽYMUO	LAPAS	LAPŲ	LAIDA
KIMA-23/3-XX-TP-SP-TS	24	24	0

Paruošiamieji darbai				
11.1.	Trasos nužymėjimas	TS 2.2.1	km	0,185
11.2.	Statybinių šiukšlių pakrovimas ir išvežimas iki 10 km	TS 3.3.1	t	5
Žemės darbai				
11.3.	Augalinio grunto nuėmimas hvid=0,47cm, pervežimas iki 10 km ir sandėliavimas	TS 03	m ² / m ³	900/430
11.4.	Žemės sankasos viršaus planiravimas mechanizuotai	TS 03	m ²	500
11.5.	Žemės sankasos viršaus planiravimas rankiniu būdu	TS 03	m ²	20
11.6.	II gr. grunto kasimas ekskavatoriais 0,65 m ³ kaušu, pakrovimas vietoje	TS 03	m ³	750
11.7.	II gr. grunto kasimas rankiniu būdu	TS 03	m ³	20
11.8.	II gr. grunto perstūmimas buldožeriais iki 50 m atstumu	TS 03	m ³	30
11.9.	Atvežtinis vidutinio stambumo smėlis, įskaitant tankinimą	TS 03	m ³	500
11.10.	Žemės sankasos viršaus tankinimai (Ev/2≥45 Mpa)	TS 03	m ³	50
Dangos konstrukcijos įrengimas				
11.11.	Žvyro danga (sluoksnis be rišiklių) - 0,05	TS 05	m ² / m ³	170/9
11.12.	Žvyro pagrindo sluoksnis iš nesurištojo mišinio 0/32 (Ev/2 ≥120 MPa) - 0,12	TS 05	m ³	21
11.13.	Šalčiui nejautrių medžiagų sluoksnis (Ev/2 ≥80 MPa)- 0,30	TS 05	m ³	51
11.14.	Žemės sankasos viršaus tankinimai (Ev/2≥45 Mpa)	TS 05	m ³	30
11.15.	Betoninės trinkelės 200x100x80 - 0,08	TS 05	m ²	105
11.16.	Išlyginamasis sluoksnis iš skaldos atsijų - 0,03	TS 05	m ³	4
11.17.	Skaldos pagrindas iš nesurišto mineralinių medžiagų mišinio 0/45 (Ev/2≥100 Mpa)-0,15	TS 05	m ³	16
11.18.	Šalčiui nejautrių medžiagų sluoksnis - 0,19	TS 05	m ³	20
11.19.	Žemės sankasos viršaus tankinimai (Ev/2≥30 Mpa)	TS 05	m ³	15
11.20.	Gatvės bordiūrų 1000x150x300 įrengimas ant betono (C20/25XC2) pagrindo	TS 05	m	9
11.21.	Kūdroš nusauginimas/ išsiurbimas	TS	m ³	450
11.22.	Pralaida d400 mm, L=10.0 m su pralaidos antgaliais	TS	vnt	1
Baigiamieji darbai				
11.23.	Vejos bordiūrų 1000x80x200 įrengimas ant betono (C20/25XC2) pagrindo	TS 05	m	118
11.24.	Tinklinės tvoros h =1,80m ant betono pagrindo įrengimas (stulpeliai h=2,30m, d48x2mm)	TS 06	m	108
11.25.	Dvivėrių vartų įrengimas	TS 06	vnt	1
11.26.	Žalių plotų įrengimas (atstatoma), apsėjant veja h=10 cm	TS 07	m ²	200
11.27.	Žalių plotų įrengimas (nauja), apsėjant veja h=10 cm	TS 07	m ²	340

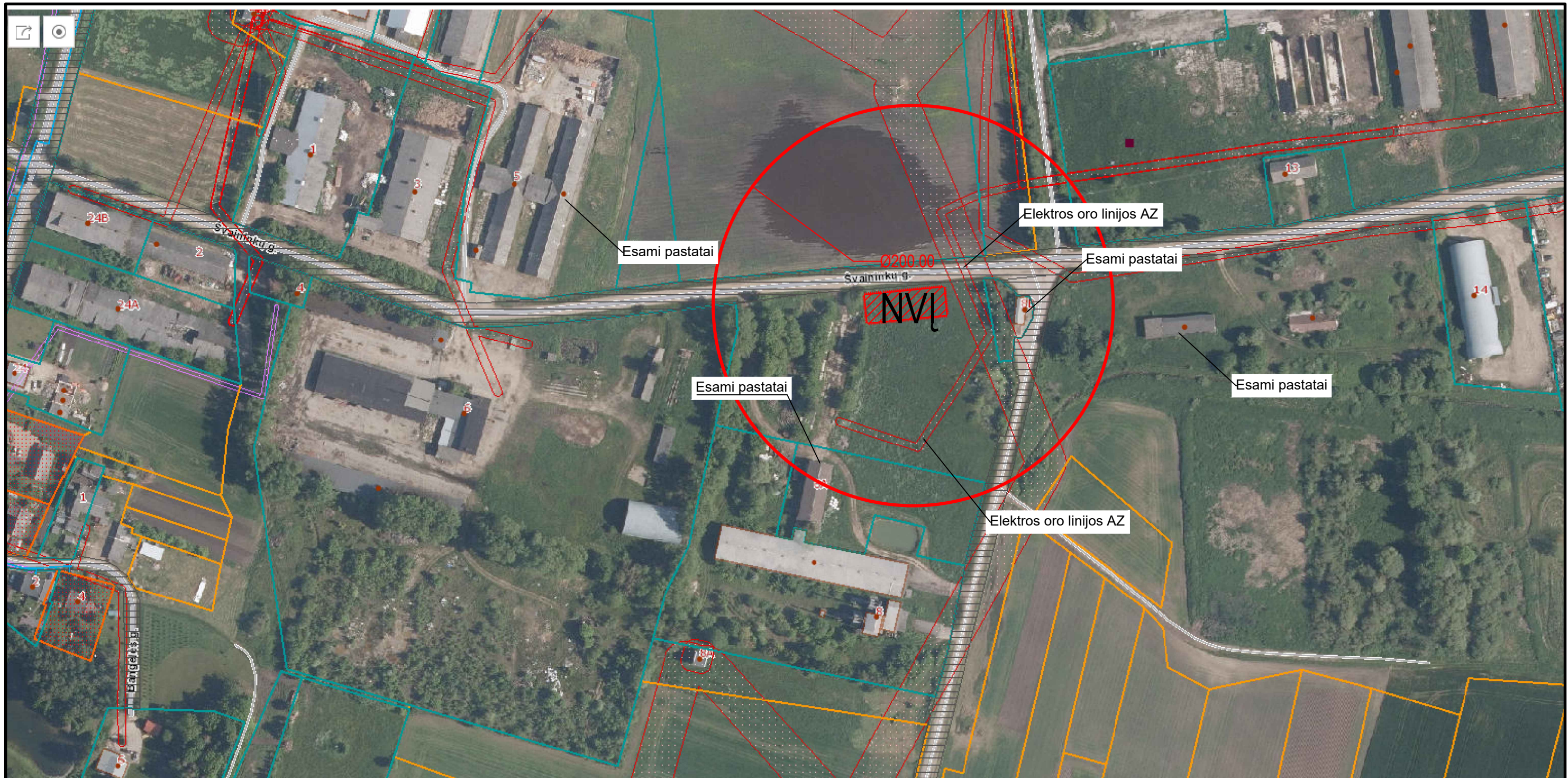
0	2024-05	Statybos leidimui.			
Laida	Data	Laidos statusas. Keitimo priežastis (jei taikoma)			
Atest. Nr.	PROJEKTUOTOJAS			Pavadinimas	
	UAB „KIMA GROUP“			KITOS PASKIRTIES INŽINERINIO STATINIO (NUOTEKŲ VALYKLOS) PANEVĖŽIO R. SAV., SMILGIŲ SEN., PEREKŠLIŲ K., ŠVAININKŲ G. STATYBOS PROJEKTAS	
37731	PV		2024	Projekto etapas Techninis projektas	
40129	PDV		2023 04		
				Dokumento pavadinimas	Laida
				Sąnaudų kiekių žiniaraštis	0
LT	Užsakovas	Dokumento žymuo		Lapas	Lapų
	Panevėžio rajono savivaldybės administracija	KIMA-23/3-XX-TP-SP-SŽ		1	2

11.28.	Atstatoma žvyro danga	TS	m ²	40
--------	-----------------------	----	----------------	----

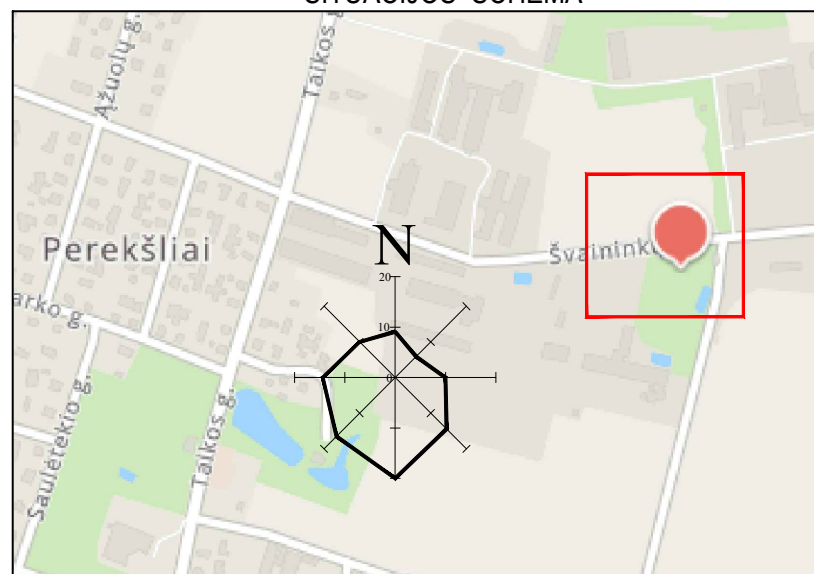
PASTABOS:

- 1) Statybos metu objekto (brėžiniai) medžiagų ir darbų kiekiai gali būti tikslinami;
- 2) Rangovas turi įvertinti visus darbus, įrenginius ir medžiagas reikalingas projektui įgyvendinti išlaikant ne prastesnius, nei techninėse specifikacijose numatytus reikalavimus;
- 3) Nurodyti darbai turi būti įvertinti kompleksiskai, kartu su visais palydinčiais darbais;
- 4) Visos naudojamos medžiagos ir gaminiai turi būti geriausios kokybės, tinkamos numatytai paskirčiai ir atitikti nacionalinius ir tarptautinius standartus. Medžiagos ir gaminiai turi ilgai tarnauti, reikalauti minimalios priežiūros ir turi būti gautos iš patikimų tiekėjų (gamintojų) su atitiktis deklaracijomis.
- 5) Komunikacijų žymėjimų stovai turi būti montuojami tada, kai nėra galimybės pritvirtinti jų prie esamų vertikalių paviršių (pvz. pastatų sienų).

DOKUMENTO ŽYMUO	LAPAS	LAPŲ	LAIDA
KIMA-23/3-XX-TP-SP-SŽ	2	2	0



SITUACIJOS SCHEMA



0	2024-04	Statybos leidimui.			
Laida	Išleidimo data	Laidos statusas. Keitimo priežastis (jei taikoma)			
KVAL. PATV. DOK. NR.	UAB "KIMA GROUP"		STATINIO PROJEKO PAVADINIMAS KITOS PASKIRTIES INŽINERINIO STATINIO (NUOTEKŲ VALYKLOS) PANEVŽIO R. SAV., SMILGIŲ SEN., PEREKŠLIŲ K., ŠVAININKŲ G. STATYBOS PROJEKTAS		
37731	SPV		STATINIO NUMERIS IR PAVADINIMAS, DOKUMENTO PAVADINIMAS		LAIDA
40129	SPV		NV. Nuotekų valykla. Situacijos schema		0
					M1:5000
KALBOS TRUMP.	STATYTOJAS IR (ARBA) UŽSAKOVAS		DOKUMENTO ŽYMUO		LAPAS LAPŲ
LT	Panevėžio rajono savivaldybės administracija		KIMA-23/03-XX-TDP-SP.B- 01		1 1

THIS nr.: THSI1-20230919-065055

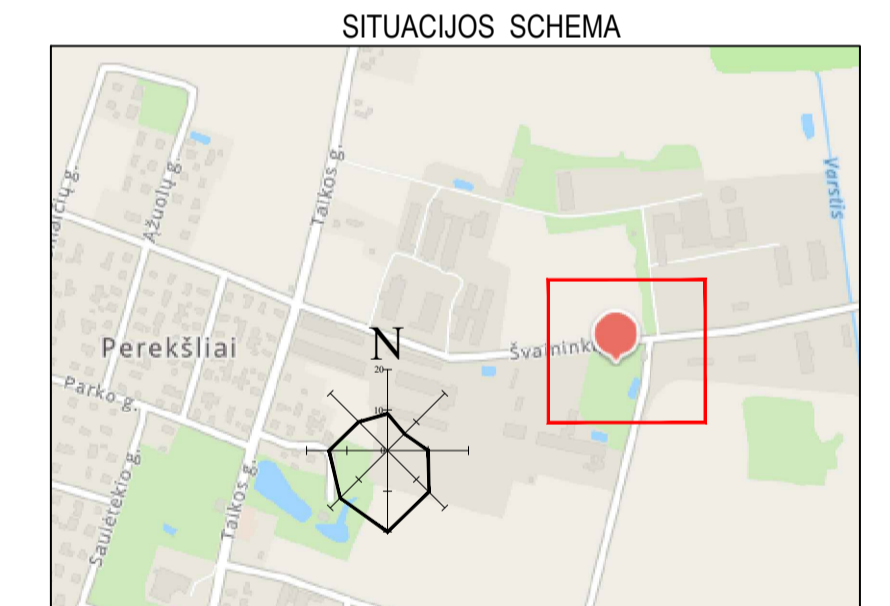
OBJEKTAS	SVAININKŲ G. 8B. PIREKŠLIŲ SMILGŲ SEN. PANEVŽIO R.
PLANO TIPAS	TOPOGRAFINIS PLANAS – FILMAS TURINTS PAVEŽIŲISINIS OBJEKTO TIKSLUMAS, CM
KOORDINACIJŲ SISTEMA	LKS-94 AUKŠČIŲ SISTEMA: LAS97 HORIZONTALIS: 2D VERTIKALIS: 1D
GEODEZININKAS	VARDAS IR PAVARDE: PARIŠAS DATA: 2023.09.19

SUTARTINIAI ŽYMĖJIMAI

F1	Buitinių nuotekų tinklas
FS1	Slėginis buitinių nuotekų tinklas
FS1A	Anksčiau suprojektuotas slėginių nuotekų tinklas
[Hatched]	Inžinerinių tinklų ir įrenginių apsaugos zona
[Dashed]	Sklypo riba
r	Esamas buitinių nuotekų tinklas
L	Esamas paviršinių (lietaus) nuotekų tinklas
D	Esamas drenažo tinklas
V	Esamas vandentiekio tinklas
[Dashed]	Esamas ryšio kabelis
[Dashed]	Esamas telefono kabelis
[Dashed]	Esamas RAIN tinklas
[Dashed]	Esamas 0,4 kV elektros kabelis
[Dashed]	Esamas 10 kV elektros kabelis
F4	Apvedimo linija
F23	Perteklinio aktyviojo dumblo tinkle
F25	Dumblo sunkos tinkle
F15	Valytų buitinių nuotekų tinklas
O	Oro tiekimo tinklas
LD1	Atstatomas drenažas
[Triangle]	Mėgininių ėmimo vieta
[Triangle]	Tankinto dublo išsiurbimo vieta
E1	Elektros tinklai
[Hatched]	Projektuojama tvora
[Hatched]	Projektuojama žvyro danga
[Hatched]	Projektuojama trinkelų danga
[Dashed]	Darbų vykdymo riba

EKSPLIKACIJA

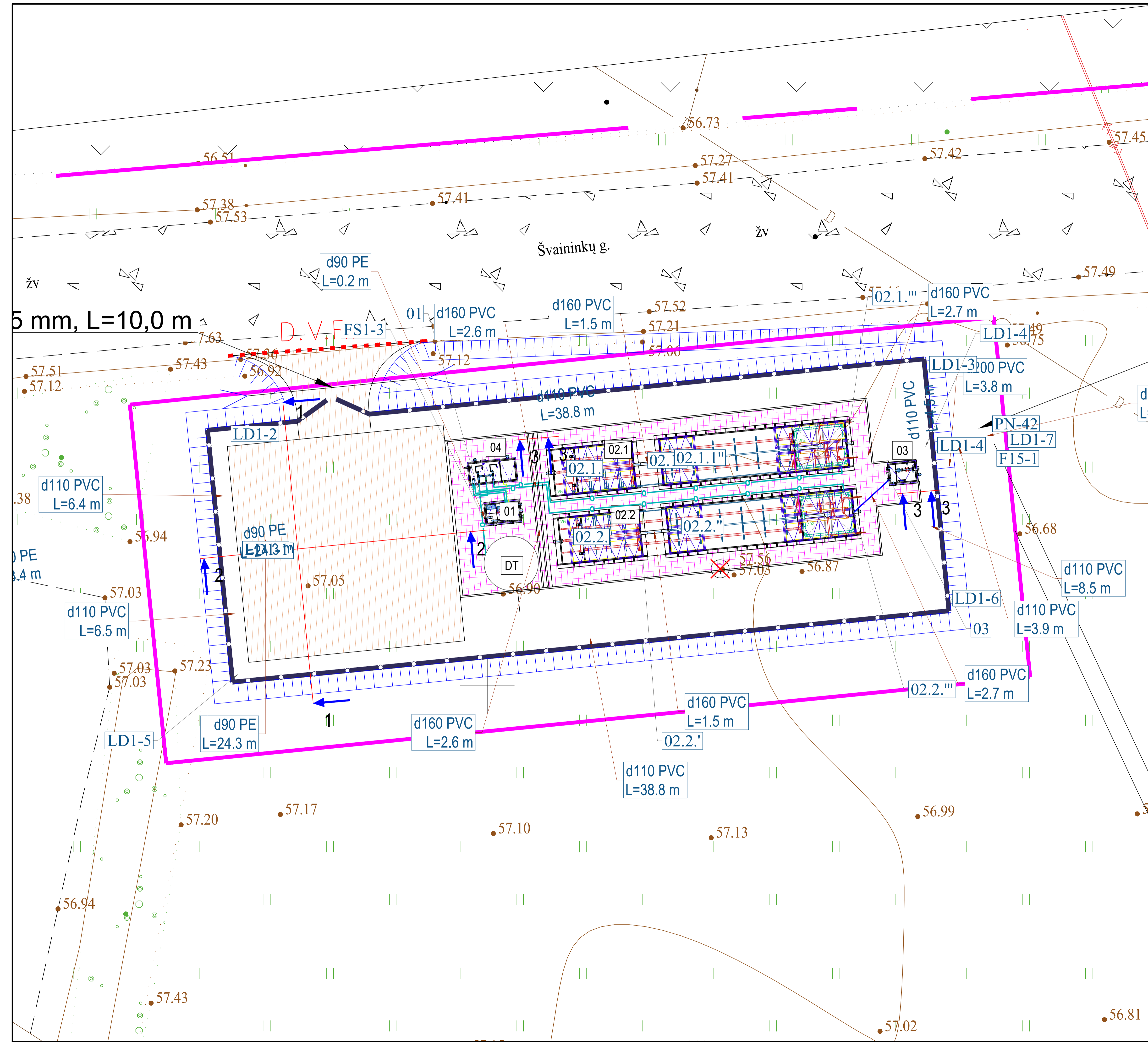
Nr.	Statinytis
01	Projektuojamas mechaninio valymo įrenginys su smėliagule
02	Projektuojami biologinio valymo įrenginiai
03	Projektuojama debito matavimo mėginimo talpa
04	Projektuojama orapūtė
DT	Projektuojamas dumblo tankinuvus

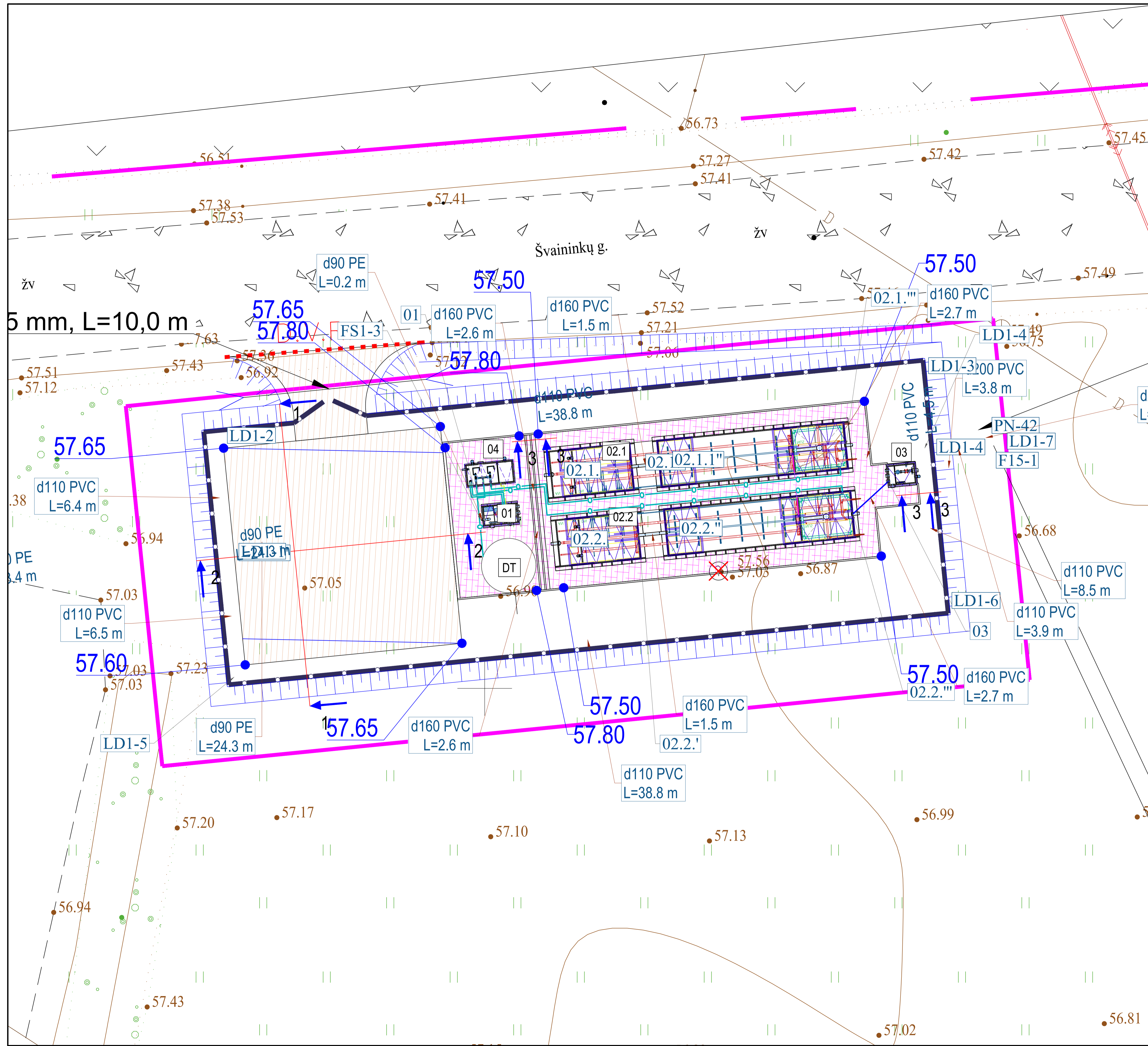


DARBŲ ATLIKIMO PASTABOS:

- PROJEKTUOJAMŲ TINKLŲ KLOJIMO DARBUS GATVĖSE VYKDYTI MAŽIAUSIO EISMO INTENSIVUMO METU. DIRBANT GATVĖJE (KELIO JUOSTOJE) TURI BŪTI UŽTIKINTAS SAUGUS EISMAS. DARBO VIETOS GATVĖSE TURI BŪTI APTVERTOS PAGAL "AUTOMOBILIŲ KELIŲ DARBO VIETŲ APTVĖRIMO IR EISMO REGULAVIMO TAIŠYKLES T DVAER 12".
- PRIEŠ PRADEDANT INŽINERINIŲ TINKLŲ KLOJIMO DARBUS, SUTIKSLINTI SUSIKIRTIMO SU KLOJIMO TRASA ESANČIAS POŽEMINES KOMUNIKACIJAS SU EKSPLOATUOJANČIOMIS ORGANIZACIJOMIS. ESANT 0,5 M ATSTUMAMS TARP SUSIKERTANČIŲ POŽEMINIŲ KOMUNIKACIJŲ, SUSIKIRTIMO VIETOSE ATLIKTI ŠURFAVIMO DARBUS ESAMŲ KOMUNIKACIJŲ AUKŠČIO PATIKSLINIMUI.
- ZEMĖS DARBUS VYKDYTI VADOVAUJANTIS STR 1.06.01:2016 (STATYBOS DARBAI. STATINIO STATYBOS PRIEŽIŪRA) REIKALAVIMAMS.
- PAKLOJUS INŽINERINIUS TINKLUS, ATSTATYTI IŠARDYTAS DANGAS IR ŽALIAS VEJAS IKI BUVUSIO LYGIO.
- TINKLŲ TIESIMĄ NUMATYTI ATSKIRAIS RUOŽAIS, SUTEIKIANT GYVENTOJAMS GALIMYBĘ PRIVAŽIUOTI PRIE NAMŲ IR KITŲ OBJEKTŲ.
- SUSIKIRTIMO VIETOSE SU ESAMAIS DRENAŽO TINKLAIS, ATSTATYTI DRENAŽO RINKTUVUS NAUJOMIS MEDŽIAGOMIS PER IŠKASOS PLOTĮ IR TIK PLANUOSE PAŽYMĖTOSI VIETOSE.
- KRAŠTO IR RAJONINIŲ KELIŲ JUOSTOSE, DARBAI TURI BŪTI ATLIKAMI TIK UŽDARU BŪDU. PERĖJIMAI PER KELIA TURI BŪTI ĮRENGIAMŲ APSAUGINIUOSE DEKLUOSE. SULINIŲ DANGČIAI KRAŠTO IR RAJONINIŲ KELIŲ JUOSTOSE NUMATYTI ŽALIOJE ZONOJE TURI BŪTI ĮGILINTI 20 CM ŽEMIAU ŽEMĖS PAVIRŠIAUS.
- STATANT AR REKONSTRUOJANT TINKLUS IR ATKASANT RYŠIO KABELIUS, JIE TURI BŪTI APSAUGOTI DEKLAI. PROJEKTUOJAMI TINKLAI TURI BŪTI NE ARČIAU KAIP 0,5 M NUO RYŠIO KABELIŲ. ATŠAKOS GYVENTOJŲ PASIUNGIMUI TURI BŪTI ĮRENGTOS UŽ RYŠIO KABELIŲ NE MAŽIAU KAIP 0,5 M ATSTUMU.
- STATANT AR REKONSTRUOJANT TINKLUS IR ATKASANT ELEKTROS KABELIUS, JIE TURI BŪTI APSAUGOTI SUDEGAMAIS DEKLAI. PROJEKTUOJAMI TINKLAI TURI BŪTI NE ARČIAU KAIP 0,5 M NUO ELEKTROS KABELIŲ. ATŠAKOS GYVENTOJŲ PASIUNGIMUI TURI BŪTI ĮRENGTOS UŽ ELEKTROS KABELIŲ NE MAŽIAU KAIP 0,5 M ATSTUMU.

0	2024-04	Starybos leidimas.
Laida	Įleidimo data	Laidos statusas. Keitimo priežastis (jei taikoma)
KVAL. PATV. DOK. NR.	UAB "KIMA GROUP"	
37731	SPV	STATINIO PROJEKTO PAVADINIMAS
40129	SPV	KITOS PASKIRTIES INŽINERINIO STATINIO (NUOTERŲ VALYKLOS) PANEVŽIO R. SAV., SMILGŲ SEN., PEREKŠLIŲ K., SVAININKŲ G. STATYBOS PROJEKTAS
KALBOS TRUMP.	STATYTOJAS IR (ARBA) UŽSAKOVAS	STATINIO NUMERIS IR PAVADINIMAS. DOKUMENTO PAVADINIMAS
LT	Panevėžio rajono savivaldybės administracija	KIMA-23/03-XX-TDP-SP-B- 02



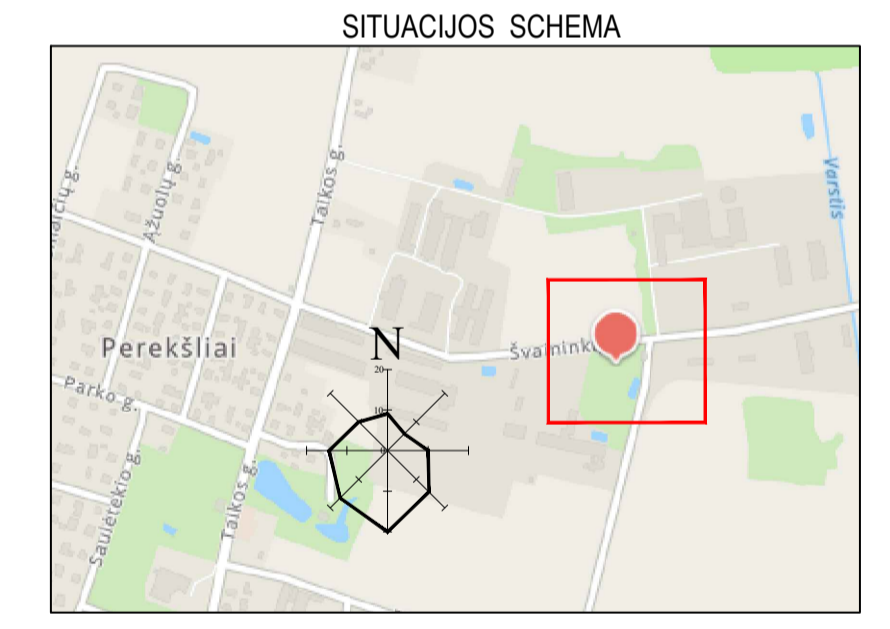


SUTARTINIAI ŽYMĖJIMAI

F1	Butinių nuotekų tinklas
FS1	Slėginis buitinių nuotekų tinklas
FS1A	Anksčiau suprojektuotas slėginių nuotekų tinklas
[Hatched]	Inžinerinių tinklų ir įrenginių apsaugos zona
[Dashed]	Sklypo riba
r	Esamas buitinių nuotekų tinklas
L	Esamas paviršinių (lietaus) nuotekų tinklas
D	Esamas drenažo tinklas
v	Esamas vandentiekio tinklas
[Dashed]	Esamas ryšio kabelis
[Dashed]	Esamas telefono kabelis
[Dashed]	Esamas RAIN tinklas
[Dashed]	Esamas 0,4 kV elektros kabelis
[Dashed]	Esamas 10 kV elektros kabelis
F4	Apvedimo linija
F23	Perteklinio aktyviojo dumblio tinkle
F25	Dumblio sunkos tinklas
F15	Valytų buitinių nuotekų tinklas
O	Oro tiekimo tinklas
LD1	Atstatomas drenažas
[Triangle]	Mėgininių ėmimo vieta
[Triangle]	Tankinto dublo išsiurbimo vieta
E1	Elektros tinklai
[Dashed]	Projektuojama tvora
[Dashed]	Projektuojama žvyro danga
[Dashed]	Projektuojama trinkelio danga
[Dashed]	Darbų vykdymo riba

EKSPLIKACIJA

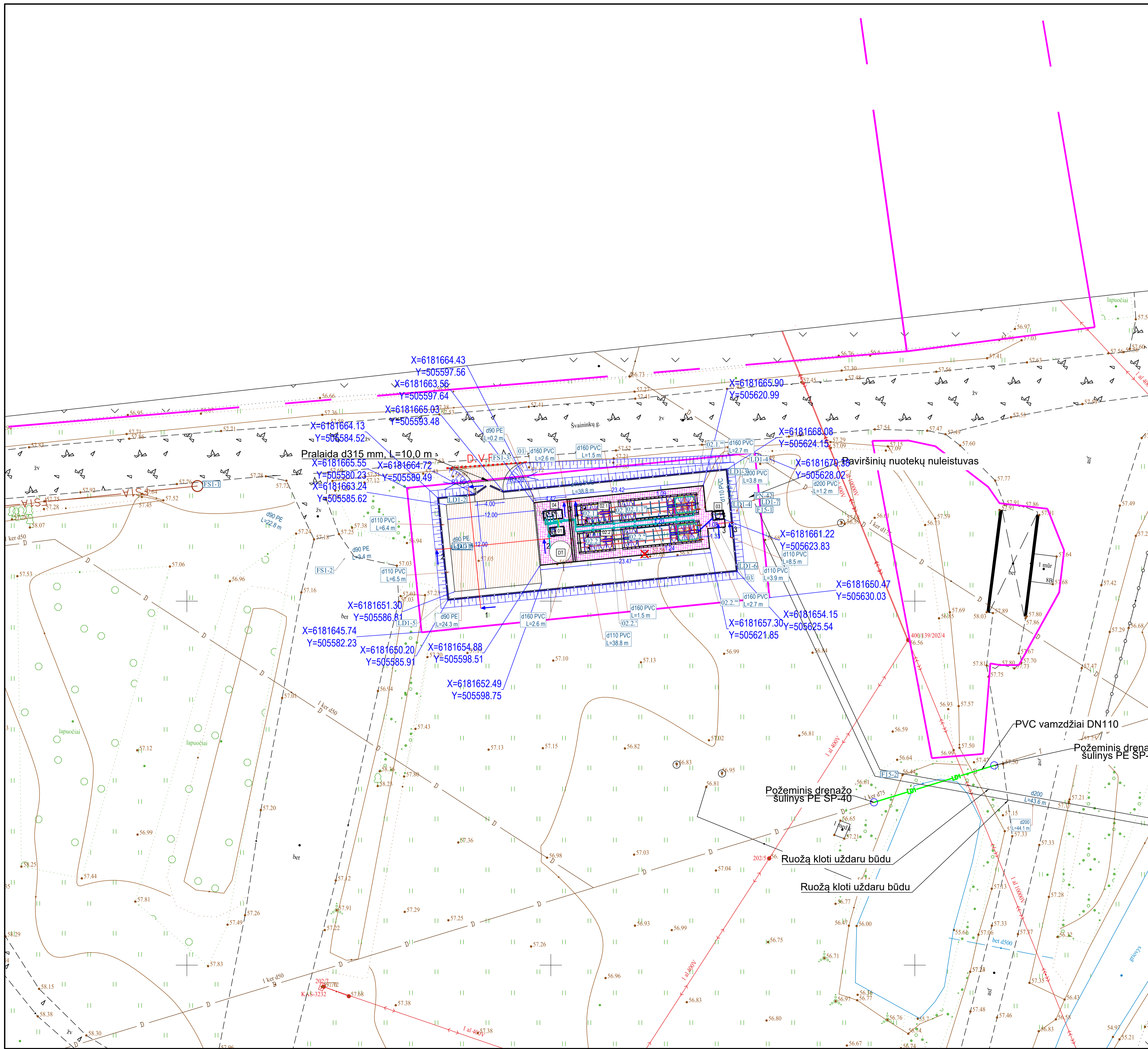
Nr.	Statinytis
01	Projektuojamas mechaninio valymo įrenginys su smėliagude
02	Projektuojami biologinio valymo įrenginiai
03	Projektuojama debito matavimo mėgininių ėmimo talpa
04	Projektuojama orapūtė
DT	Projektuojamas dumblo tankinuvus



DARBŲ ATLIKIMO PASTABOS:

- PROJEKTUOJAMŲ TINKLŲ KLOJIMO DARBUS GATVĖSE VYKDYTI MAŽIAUSIO EISMO INTENSIVUMO METU. DIRBANT GATVĖJE (KELIO JUOSTOJE) TURI BŪTI UŽTIKINTAS SAUGUS EISMAS. DARBO VIETOS GATVĖSE TURI BŪTI APTVERTOS PAGAL "AUTOMOBILIŲ KELIŲ DARBO VIETŲ APTVĖRIMO IR EISMO REGULIAVIMO TAIŠYKLES T DVAER 12".
- PRIEŠ PRADEDANT INŽINERINIŲ TINKLŲ PAKLOJIMO DARBUS, SUTIKSLINTI SUSIKIRTIMO SU KLOJIMO TRASA ESANČIAS POŽEMINES KOMUNIKACIJAS SU EKSPLOATUOJANČIOMIS ORGANIZACIJOMIS. ESANT 0,5 M ATSTUMAMS TARP SUSIKERTANČIŲ POŽEMINIŲ KOMUNIKACIJŲ, SUSIKIRTIMO VIETOSE ATLIKTI ŠURFAVIMO DARBUS ESAMŲ KOMUNIKACIJŲ AUKŠČIO PATIKSLINIMUI.
- ZEMĖS DARBUS VYKDYTI VADOVAUJANTIS STR 1.06.01:2016 (STATYBOS DARBAI. STATINIO STATYBOS PRIEŽIŪRA) REIKALAVIMAMS.
- PAKLOJUS INŽINERINIUS TINKLUS, ATSTATYTI IŠARDYTAS DANGAS IR ŽALIAS VEJAS IKI BUVUSIO LYGIO.
- TINKLŲ TIESIMĄ NUMATYTI ATSKIRAIS RUOŽAIS, SUTEIKIANT GYVENTOJAMS GALIMYBĘ PRIVAŽIUOTI PRIE NAMŲ IR KITŲ OBJEKTŲ.
- SUSIKIRTIMO VIETOSE SU ESAMAIS DRENAŽO TINKLAIS, ATSTATYTI DRENAŽO RINKTUVAUS NAUJOMIS MEDŽIAGOMIS PER IŠKASOS PLOTĮ IR TIK PLANUOSE PAŽYMĖTOSI VIETOSE.
- KRAŠTO IR RAJONINIŲ KELIŲ JUOSTOSE, DARBAI TURI BŪTI ATLIKAMI TIK UŽDARU BŪDU. PERĖJIMAI PER KELIA TURI BŪTI ĮRENGIAMŲ APSAUGINIUOSE DEKLUOSE. SULINIŲ DANGČIAI KRAŠTO IR RAJONINIŲ KELIŲ JUOSTOSE NUMATYTI ŽALIOJE ZONOJE TURI BŪTI ĮGILINTI 20 CM ŽEMIAU ŽEMĖS PAVIRŠIAUS.
- STATANT AR REKONSTRUOJANT TINKLUS IR ATKASANT RYŠIO KABELIUS, JIE TURI BŪTI APSAUGOTI DEKLAI. PROJEKTUOJAMI TINKLAI TURI BŪTI NE ARČIAU KAIP 0,5 M NUO RYŠIO KABELIŲ. ATŠAKOS GYVENTOJŲ PASIUNGIMUI TURI BŪTI ĮRENGTOS UŽ RYŠIO KABELIŲ NE MAŽIAU KAIP 0,5 M ATSTUMU.
- STATANT AR REKONSTRUOJANT TINKLUS IR ATKASANT ELEKTROS KABELIUS, JIE TURI BŪTI APSAUGOTI SUDEJAMAIS DEKLAI. PROJEKTUOJAMI TINKLAI TURI BŪTI NE ARČIAU KAIP 0,5 M NUO ELEKTROS KABELIŲ. ATŠAKOS GYVENTOJŲ PASIUNGIMUI TURI BŪTI ĮRENGTOS UŽ ELEKTROS KABELIŲ NE MAŽIAU KAIP 0,5 M ATSTUMU.

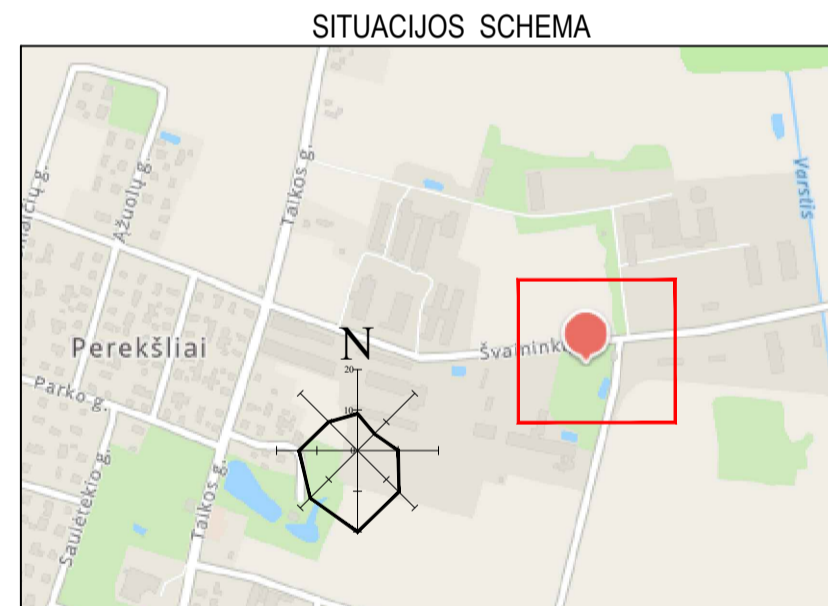
0	2024-04	Statybos leidimas.
Laida	Šildymo data	Laidos statusas. Keitimo priežastis (jei taikoma)
KVAL. PATV. DOK. NR.	UAB "KIMA GROUP" STATINIO PROJEKO PAVADINIMAS	
37731	SPV	KITOS PASKIRTIES INŽINERINIO STATINIO (NUOTERŲ VALYKLOS) PANEVŽIO R. SAV., SMILGIŲ SEN., PEREKŠLIŲ K., ŠVAININKŲ G. STATYBOS PROJEKTAS
40129	SPV	STATINIO NUMERIS IR PAVADINIMAS. DOKUMENTO PAVADINIMAS LAIDA
		NV. Nuotekų valykla. Sklypo aukštųjų planas M1:100 0
KALBOS TRUMP.	STATYTOJAS IR (ARBA) UŽSAKOVAS	DOKUMENTO ŽYMUO
LT	Panevėžio rajono savivaldybės administracija	KIMA-23/03-XX-TDP-SP-B- 03
		LAPAS LAPŲ
		1 1



- SUTARTINIAI ŽYMĖJIMAI**
- F1** Butinių nuotekų tinklas
 - FS1** Slėginis butinių nuotekų tinklas
 - FS1A** Anksčiau suprojektuotas slėginis nuotekų tinklas
 - I** Inžinerinių tinklų ir įrenginių apsaugos zona
 - S** Sklypo riba
 - F** Esamas butinių nuotekų tinklas
 - L** Esamas paviršinių (lietaus) nuotekų tinklas
 - D** Esamas drenazio tinklas
 - V** Esamas vandentiekio tinklas
 - R** Esamas ryšio kabelis
 - T** Esamas telefono kabelis
 - RAIN** Esamas RAIN tinklas
 - E0.4** Esamas 0.4 kV elektros kabelis
 - E10** Esamas 10 kV elektros kabelis
 - F4** Apvedimo linija
 - F23** Perteklinio aktyviojo dumblo tinkle
 - F25** Dumblo sunkos tinklas
 - F15** Valytų butinių nuotekų tinklas
 - O** Oro tiekimo tinklas
 - LD1** Atstatomas drenazas
 - M** Mėginimų ėmimo vieta
 - T** Tankinto dublo išsiurbimo vieta
 - E1** Elektros tinklai
 - Proj. tvora** Projektuojama tvora
 - Proj. žvyro danga** Projektuojama žvyro danga
 - Proj. trinkelio danga** Projektuojama trinkelio danga
 - DVA** Darbų vykdymo riba

EKSPLIKACIJA

Nr.	Statiny
01	Projektuojamas mechaninio valymo įrenginys su smėliagule
02	Projektuojami biologinio valymo įrenginiai
03	Projektuojama debito matavimo mėginimų ėmimo talpa
04	Projektuojama orapūtė
DT	Projektuojamas dumblo tankintuvas



- 1. DARBU ATLIKIMO PASTABOS:**
- PROJEKTUOJAMŲ TINKLŲ KLOJIMO DARBUS GATVĖSE VYKDYTI MAŽIAUSIO EISMO INTENSIVUMO METU. DIRBANT GATVĖJE (KELIO JUOSTOJE) TURI BŪTI UŽTIKINTAS SAUGUS EISMAS. DARBO VIETOS GATVĖSE TURI BŪTI APTVERTOS PAGAL "AUTOMOBILIŲ KELIŲ DARBO VIETŲ APTVĖRIMO IR EISMO REGULIAVIMO TAISYKLES T DVAER 12".
 - PIRŠIŠKAI PRADEJANT INŽINERINIŲ TINKLŲ PAKLOJIMO DARBUS, SUTIKSINTI SUSIKIRTIMO SU KLOJIMO TRASA ESANČIAS POŽEMINES KOMUNIKACIJAS SU EKSPLOATAUJANČIOMIS ORGANIZACIJOMIS. ESANT 0,5 M ATSTUMAMS TARP SUSIKERTANČIŲ POŽEMINIŲ KOMUNIKACIJŲ, SUSIKIRTIMO VIETOSE ATLIKTI ŠURFAVIMO DARBUS ESAMŲ KOMUNIKACIJŲ AUKŠČIO PATIKSLINIMUI.
 - ZEMĖS DARBUS VYKDYTI VADOVAUJANTIS STR 1.06.01:2016 (STATYBOS DARBAI. STATINIO STATYBOS PRIEŽIŪRA) REIKALAVIMAMS.
 - PAKLOJUS INŽINERINIUS TINKLUS, ATSTATYTI IŠARDYTAS DANGAS IR ŽALIAS VEJAS IKI BUVOJUSI LYGIO.
 - TINKLŲ TIESIMĄ NUMATYTI ATSKIRAIS RUOŽAIS, SUTEIKIANT GYVENTOJAMS GALIMYBĘ PRIVAŽIUOTI PRIE NAMŲ IR KITŲ OBJEKTŲ.
 - SUSIKIRTIMO VIETOSE SU ESAMAIS DRENAŽO TINKLAIS, ATSTATYTI DRENAŽO RINKTUVUS NAUJOMIS MEDŽIAGOMIS PER IŠKASOS PLOTĮ IR TIK PLANUOSE PAŽYMĖTOSI VIETOSE.
 - KRAŠTO IR RAJONINIŲ KELIŲ JUOSTOSE, DARBAI TURI BŪTI ATLIKAMI TIK UŽDARU BŪDU. PERĖJIMAI PER KELIA TURI BŪTI ĮRENGIAMŲ APSAUGINIUOSE DEKLIOSE. SULINIŲ DANGČIAI KRAŠTO IR RAJONINIŲ KELIŲ JUOSTOSE NUMATYTI ŽALIOJE ZONOJE TURI BŪTI ĮGILINTI 20 CM ŽEMIAU ŽEMĖS PAVIRŠIAUS.
 - STATANT AR REKONSTRUOJANT TINKLUS IR ATKASANT RYŠIO KABELIUS, JIE TURI BŪTI APSAUGOTI DEKLIAIS. PROJEKTUOJAMI TINKLAI TURI BŪTI NE ARČIAU KAIP 0,5 M NUO RYŠIO KABELIŲ. ATSAKOS GYVENTOJŲ PASIUNGIMUI TURI BŪTI ĮRENGTOS UŽ RYŠIO KABELIŲ NE MAŽIAU KAIP 0,5 M ATSTUMU.
 - STATANT AR REKONSTRUOJANT TINKLUS IR ATKASANT ELEKTROS KABELIUS, JIE TURI BŪTI APSAUGOTI SUDEJAMAIS DEKLIAIS. PROJEKTUOJAMI TINKLAI TURI BŪTI NE ARČIAU KAIP 0,5 M NUO ELEKTROS KABELIŲ. ATSAKOS GYVENTOJŲ PASIUNGIMUI TURI BŪTI ĮRENGTOS UŽ ELEKTROS KABELIŲ NE MAŽIAU KAIP 0,5 M ATSTUMU.

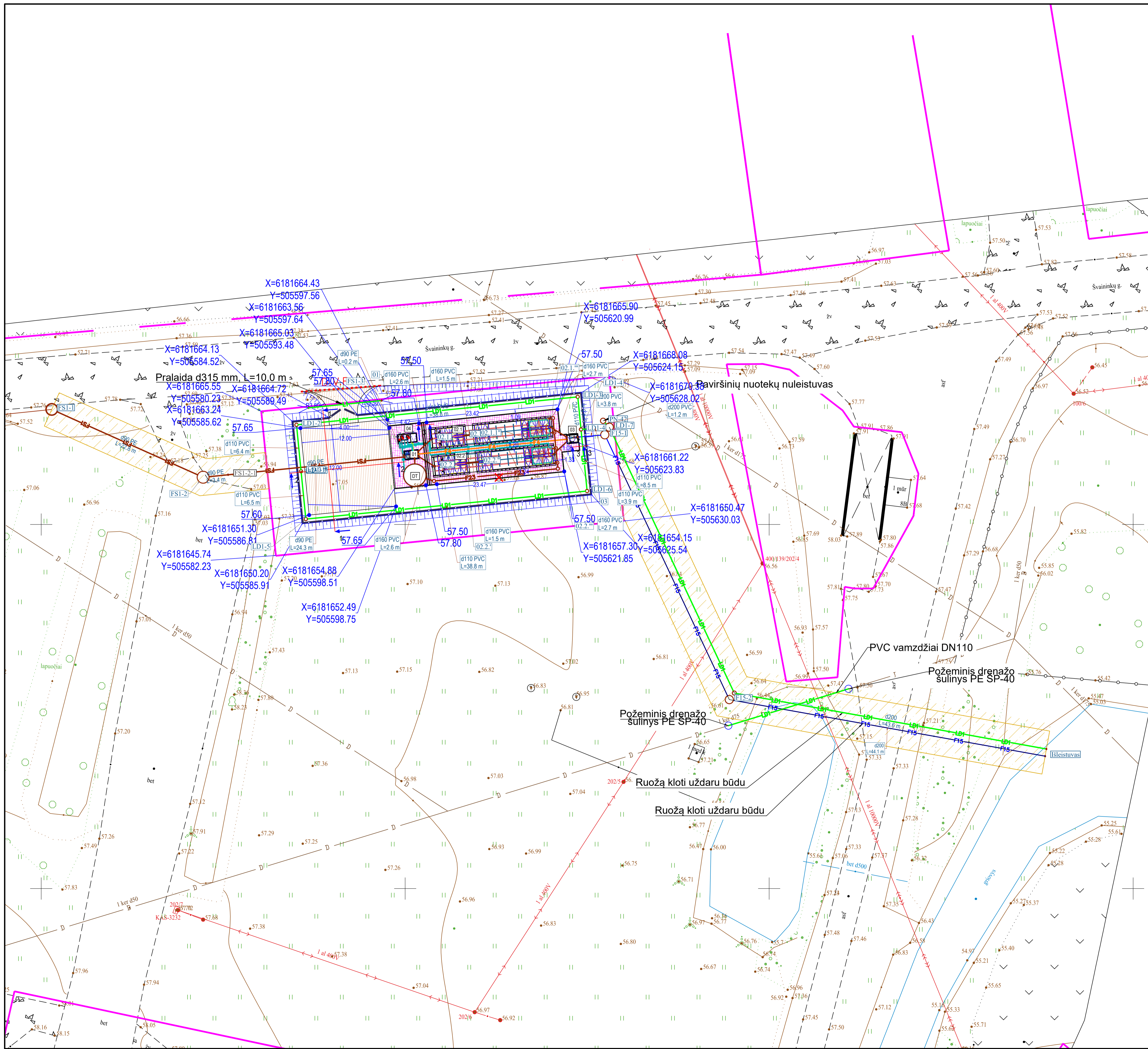
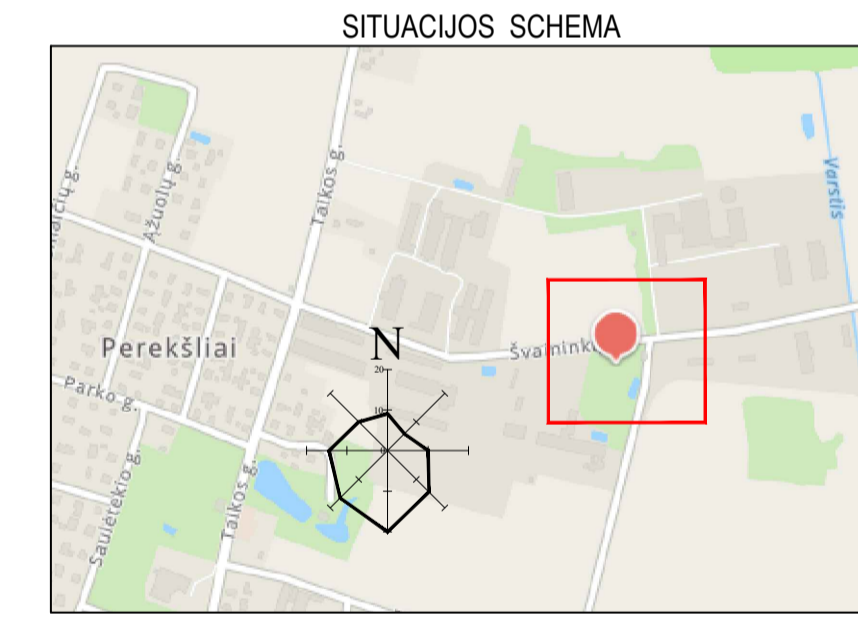
0	2024-04	Statybos leidimas.
Laida	Reikalinga data	Laidos statusas. Keitimo priežastis (jei taikoma)
KVAL. PATV. DOK. NR.	UAB "KIMA GROUP"	
37731 SPV	STATINIO PROJEKTO PAVADINIMAS	
40129 SPV	KITOS PASKIRTIES INŽINERINIO STATINIO (NUOTERŲ VALYKLOS) STATYBOS PROJEKTAS	
KALBOS TRUMP.	STATYTOJAS IR (ARBA) UŽSAKOVAS	STATINIO NUMERIS IR PAVADINIMAS. DOKUMENTO PAVADINIMAS
LT	Panevėžio rajono savivaldybės administracija	KIMA-23/03-XX-TDP-SP-B- 04
		LAPAS LAPŲ
		1 1

Pavadinimas	Matavimo vienetas	Kiekis	Pastabos
1.SKYRIUS. SKLYPAS			
1. sklypo plotas	m ²	1093	
2. sklypo užstatymo intensyvumas	%	-	
3. sklypo užstatymo tankis	%	-	
5.Kiti statiniai			
5.1 Plokšti horizontalūs inžineriniai statiniai (aikštelė, takai)	m ²	271	Trinkelėlių, asfalto danga

- SUTARTINIAI ŽYMĖJIMAI**
- F1** Butinių nuotekų tinklas
 - FS1** Slėginis buitinių nuotekų tinklas
 - FS1A** Anksčiau suprojektuotas slėginis nuotekų tinklas
 - Inžinerinių tinklų ir įrenginių apsaugos zona
 - Sklypo riba
 - F** Esamas buitinių nuotekų tinklas
 - L** Esamas paviršinių (lietaus) nuotekų tinklas
 - D** Esamas drenazo tinklas
 - V** Esamas vandentiekio tinklas
 - Esamas ryšio kabelis
 - Esamas telefono kabelis
 - Esamas RAIN tinklas
 - Esamas 0,4 kV elektros kabelis
 - Esamas 10 kV elektros kabelis
 - Apvedimo linija
 - F23** Perteklinio aktyviojo dumblo tinklelis
 - F25** Dumblo sunkos tinklas
 - F15** Valytuvų buitinių nuotekų tinklas
 - O** Oro tiekimo tinklas
 - LD1** Atstatomas drenazo
 - Mėginimo imimo vieta
 - Tankinto dublo išsiurbimo vieta
 - ET** Elektros tinklai
 - Projektuojama tvora
 - Projektuojama žvyro danga
 - Projektuojama trinkelėlių danga
 - Darbų vykdymo riba

EKSPLIKACIJA

Nr.	Statybos
01	Projektuojamas mechaninis valymo įrenginys su smėliagule
02	Projektuojami biologinio valymo įrenginiai
03	Projektuojama debito matavimo mėginimo talpa
04	Projektuojama orapūtė
DT	Projektuojamas dumblo tankinuvus

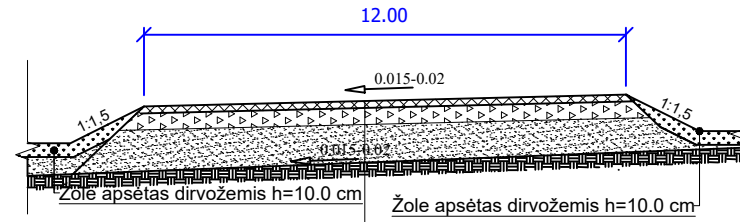


DARBŲ ATLIKIMO PASTABOS:

- PROJEKTUOJAMŲ TINKLŲ KLOJIMO DARBUS GATVĖSE VYKDYTI MAŽIAUSIO EISMO INTENSIVUMO METU. DIRBANT GATVĖJE (KELIO JUOSTOJE) TURI BŪTI UŽTIKINTAS SAUGUS EISMAS. DARBO VIETOS GATVĖSE TURI BŪTI APTVERTOS PAGAL "AUTOMOBILIŲ KELIŲ DARBO VIETŲ APTVĖRIMO IR EISMO REGULAVIMO Taisyklės T DVAER 12".
- PRIEŠ PRADĖDANT INŽINERINIŲ TINKLŲ PAKLOJIMO DARBUS, SUTIKSLINTI SUSIKIRTIMO IR KLOJIMO TRASA ESANČIAS POŽEMINES KOMUNIKACIJAS SU EKSPLOATUOJANČIOMIS ORGANIZACIJOMIS. ESANT 0,5 M ATSTUMAM TARP SUSIKERTANČIŲ POŽEMINIŲ KOMUNIKACIJŲ, SUSIKIRTIMO VIETOSE ATLIKTI ŠURFAVIMO DARBUS ESAMŲ KOMUNIKACIJŲ AUKŠČIO PATIKSLINIMUI.
- ZĖMĖS DARBUS VYKDYTI VADOVAUJANTIS STR 1.06.01:2016 (STATYBOS DARBAI. STATINIO STATYBOS PRIEŽIŪRA) REIKALAVIMAMS.
- PAKLOJUS INŽINERINIUS TINKLUS, ATSTATYTI IŠARDYTAS DANGAS IR ŽALIAS VEJAS IKI BUVUSIO LYGIO.
- TINKLŲ TIESIMĄ NUMATYTI ATSKIRAIS RUOŽAIS, SUTEIKIANTIS GYVENTOJAMS GALIMybę PRIVAŽIUOTI PRIE NAMŲ IR KITŲ OBJEKTŲ.
- SUSIKIRTIMO VIETOSE SU ESAMAIS DRENAŽO TINKLAIS, ATSTATYTI DRENAŽO RINKTUVUS NAUJOMIS MEDŽIAGOMIS PER IŠKASOS PLOČIŲ IR TIK PLANUOSE PAŽYMĖTose VIETOSE.
- KRAŠTO IR RAJONINIŲ KELIŲ JUOSTOSE, DARBAI TURI BŪTI ATLIKAMI TIK UŽDARU BŪDU. PERĖJIMAI PER KELIA TURI BŪTI ĮRENGIAMIS APSAUGINUOSE DEKLUOSE. SULINIŲ DANGČIAI KRAŠTO IR RAJONINIŲ KELIŲ JUOSTOSE NUMATYTI ŽALIOJE ZONOJE TURI BŪTI ĮGILINTI 20 CM ŽEMIAU ŽEMĖS PAVIRŠIAUS.
- STATANT AR REKONSTRUOJANT TINKLUS IR ATKASANT RYŠIO KABELIUS, JIE TURI BŪTI APSAUGOTI DEKLAI. PROJEKTUOJAMI TINKLAI TURI BŪTI NE ARČIAU KAIP 0,5 M NUO RYŠIO KABELIŲ. ATSAKOS GYVENTOJŲ PASIUNGIMUI TURI BŪTI ĮRENGTOS UŽ RYŠIO KABELIŲ NE MAŽIAU KAIP 0,5 M ATSTUMU.
- STATANT AR REKONSTRUOJANT TINKLUS IR ATKASANT ELEKTROS KABELIUS, JIE TURI BŪTI APSAUGOTI SUDEGAMAIS DEKLAI. PROJEKTUOJAMI TINKLAI TURI BŪTI NE ARČIAU KAIP 0,5 M NUO ELEKTROS KABELIŲ. ATSAKOS GYVENTOJŲ PASIUNGIMUI TURI BŪTI ĮRENGTOS UŽ ELEKTROS KABELIŲ NE MAŽIAU KAIP 0,5 M ATSTUMU.

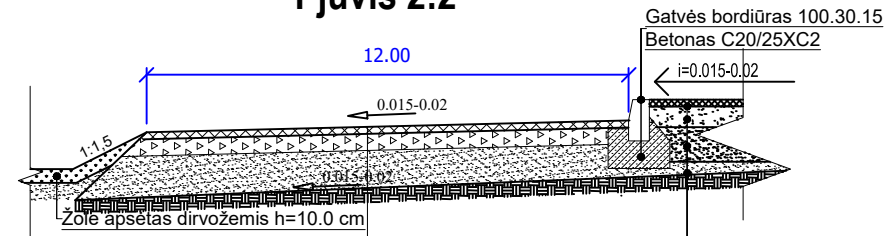
0	2024-04	Statybos leidimas.
Laida	Slėidimo data	Laidos statusas. Keitimo priežastis (jei taikoma)
KVAL. PATV. DOK. NR.	UAB "KIMA GROUP"	
37731 SPV	STATINIO PROJEKTO PAVADINIMAS	
40129 SPV	KITOS PASKIRTIES INŽINERINIO STATINIO (NUOTERŲ VALYKLOS) PANEVŽIO R. SAV. SMILGIŲ SEN., PEREKŠČIŲ K., SVAININKŲ G. STATYBOS PROJEKTAS	
KALBOS TRUMP.	STATINIO NUMERIS IR PAVADINIMAS. LAIDA	STATINIO NUMERIS IR PAVADINIMAS. LAIDA
LT	NV. Nuotekų valykla. Suvestinis sklypo inžinerinių tinklų planas	M1:250 0
	STATYTOJAS IR (ARBA) UŽSAKOVAS	DOKUMENTO ŽYMUO
	Panevėžio rajono savivaldybės administracija	KIMA-23/03-XX-TDP-SP-B- 05
		LAPAS LAPŲ
		1 1

Pjūvis 1:1



Žvyro-skaldos danga (sluoksnis be rišiklių)	- 0,05
Žvyro pagrindo sluoksnis iš nesurištojo mišinio 0/32 ($E_{V2} \geq 120$ MPa)	- 0,12
Šalčiui nejautrių medžiagų sluoksnis ($E_v \geq 80$ MPa)	- 0,30
Esamas sankasos gruntas ($E_{V2} \geq 45$ Mpa)	

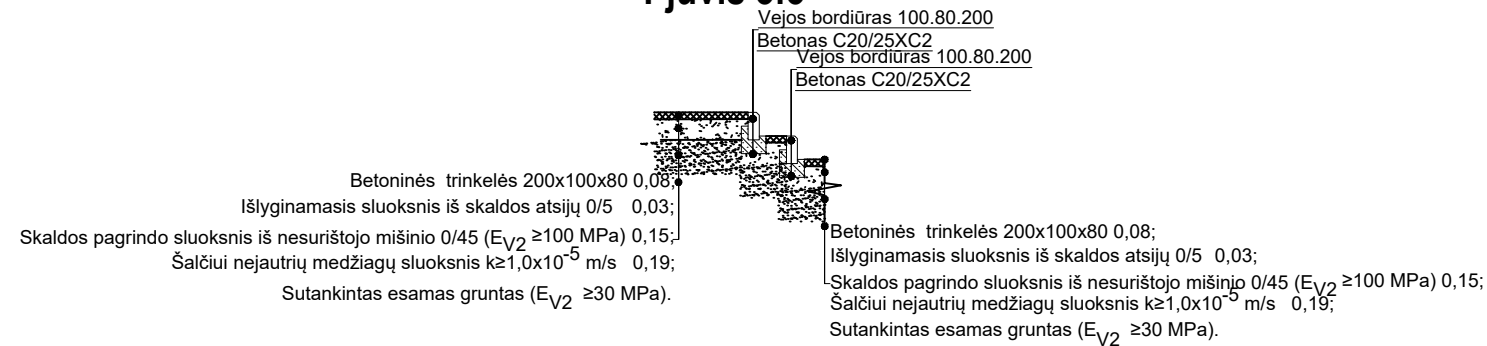
Pjūvis 2:2



Žvyro-skaldos danga (sluoksnis be rišiklių)	- 0,05
Žvyro pagrindo sluoksnis iš nesurištojo mišinio 0/32 ($E_v \geq 120$ MPa)	- 0,12
Šalčiui nejautrių medžiagų sluoksnis ($E_v \geq 80$ MPa)	- 0,30
Esamas sankasos gruntas ($E_{V2} \geq 45$ Mpa)	

Betoninės trinkelės 200x100x80 0,08;
 Išlyginamasis sluoksnis iš skaldos atsijų 0/5 0,03;
 Skaldos pagrindo sluoksnis iš nesurištojo mišinio 0/45 ($E_{V2} \geq 100$ MPa) 0,15;
 Šalčiui nejautrių medžiagų sluoksnis $k \geq 1,0 \times 10^{-5}$ m/s 0,19;
 Sutankintas esamas gruntas ($E_{V2} \geq 30$ MPa).

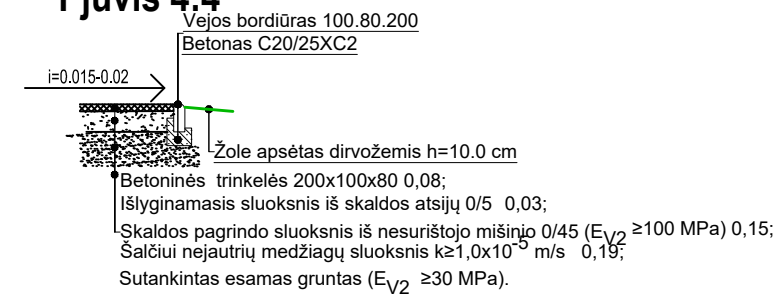
Pjūvis 3:3



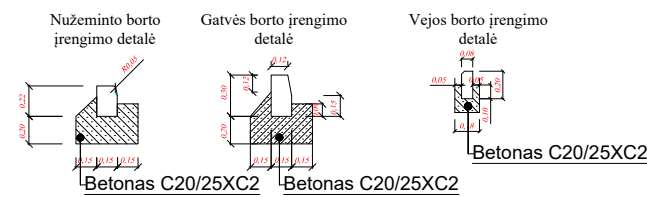
Betoninės trinkelės 200x100x80 0,08;
 Išlyginamasis sluoksnis iš skaldos atsijų 0/5 0,03;
 Skaldos pagrindo sluoksnis iš nesurištojo mišinio 0/45 ($E_{V2} \geq 100$ MPa) 0,15;
 Šalčiui nejautrių medžiagų sluoksnis $k \geq 1,0 \times 10^{-5}$ m/s 0,19;
 Sutankintas esamas gruntas ($E_{V2} \geq 30$ MPa).

Betoninės trinkelės 200x100x80 0,08;
 Išlyginamasis sluoksnis iš skaldos atsijų 0/5 0,03;
 Skaldos pagrindo sluoksnis iš nesurištojo mišinio 0/45 ($E_{V2} \geq 100$ MPa) 0,15;
 Šalčiui nejautrių medžiagų sluoksnis $k \geq 1,0 \times 10^{-5}$ m/s 0,19;
 Sutankintas esamas gruntas ($E_{V2} \geq 30$ MPa).

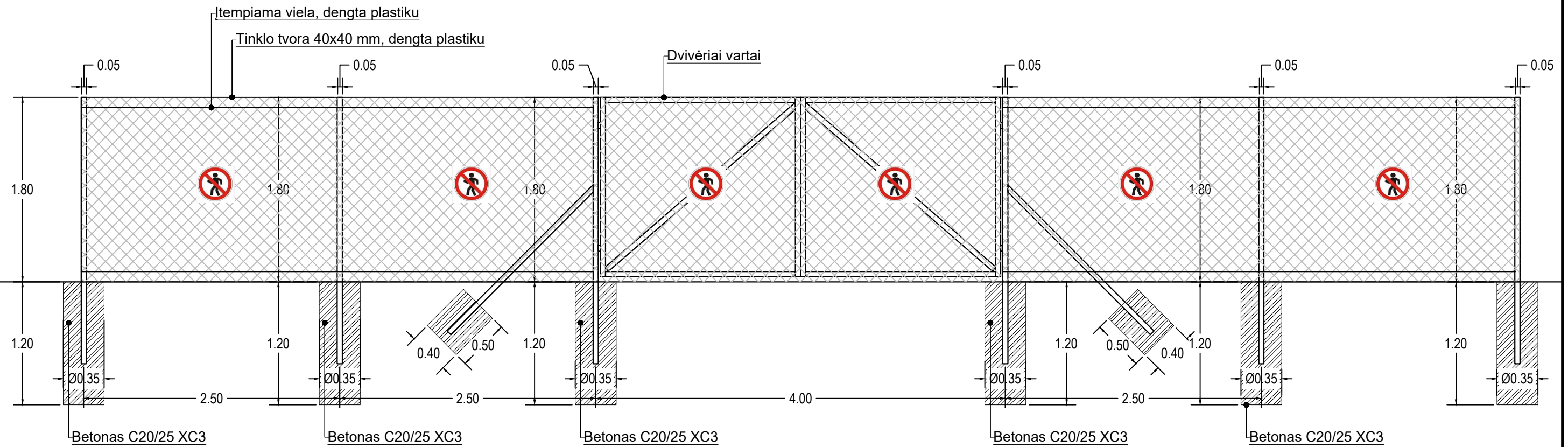
Pjūvis 4:4



Betoninės trinkelės 200x100x80 0,08;
 Išlyginamasis sluoksnis iš skaldos atsijų 0/5 0,03;
 Skaldos pagrindo sluoksnis iš nesurištojo mišinio 0/45 ($E_{V2} \geq 100$ MPa) 0,15;
 Šalčiui nejautrių medžiagų sluoksnis $k \geq 1,0 \times 10^{-5}$ m/s 0,19;
 Sutankintas esamas gruntas ($E_{V2} \geq 30$ MPa).

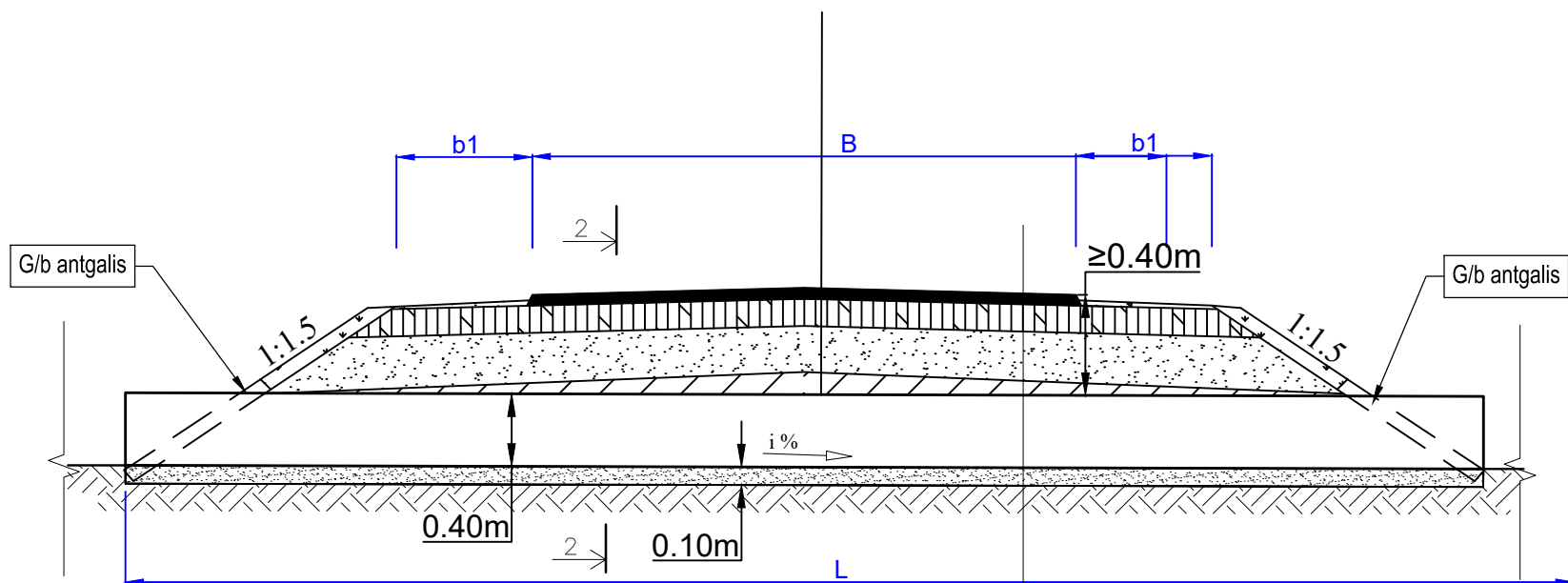


0	2024-04	Statybos leidimui.		
Laida	Išleidimo data	Laidos statusas. Keitimo priežastis (jei taikoma)		
KVAL. PATV. DOK. NR.	UAB "KIMA GROUP"		STATINIO PROJEKO PAVADINIMAS KITOS PASKIRTIES INŽINERINIO STATINIO (NUOTEKŲ VALYKLOS) PANEVĖŽIO R. SAV., SMILGIŲ SEN., PEREKŠLIŲ K., ŠVAININKŲ G. STATYBOS PROJEKTAS	
37731	SPV		STATINIO NUMERIS IR PAVADINIMAS, DOKUMENTO PAVADINIMAS	LAIDA
40129	SPV		NV. Nuotekų valykla. Dangų detalės	0
KALBOS TRUMP.	STATYTOJAS IR (ARBA) UŽSAKOVAS	DOKUMENTO ŽYMUO	LAPAS	LAPŲ
LT	Panevėžio rajono savivaldybės administracija	KIMA-23/03-XX-TDP-SP.B- 06	1	1



0	2024-04	Statybos leidimui.		
Laida	Išleidimo data	Laidos statusas. Keitimo priežastis (jei taikoma)		
KVAL. PATV. DOK. NR.	UAB "KIMA GROUP"		STATINIO PROJEKO PAVADINIMAS KITOS PASKIRTIES INŽINERINIO STATINIO (NUOTEKŲ VALYKLOS) PANEVĖŽIO R. SAV., SMILGIŲ SEN., PEREKŠLIŲ K., ŠVAININKŲ G. STATYBOS PROJEKTAS	
37731	SPV		STATINIO NUMERIS IR PAVADINIMAS, DOKUMENTO PAVADINIMAS	LAIDA
40129	SPV		NV. Nuotekų valykla. Tvoros įrengimo detalė	0
KALBOS TRUMP.	STATYTOJAS IR (ARBA) UŽSAKOVAS		DOKUMENTO ŽYMUO	LAPAS
LT	Panevėžio rajono savivaldybės administracija		KIMA-23/03-XX-TDP-SP.B- 07	LAPŲ 1 1

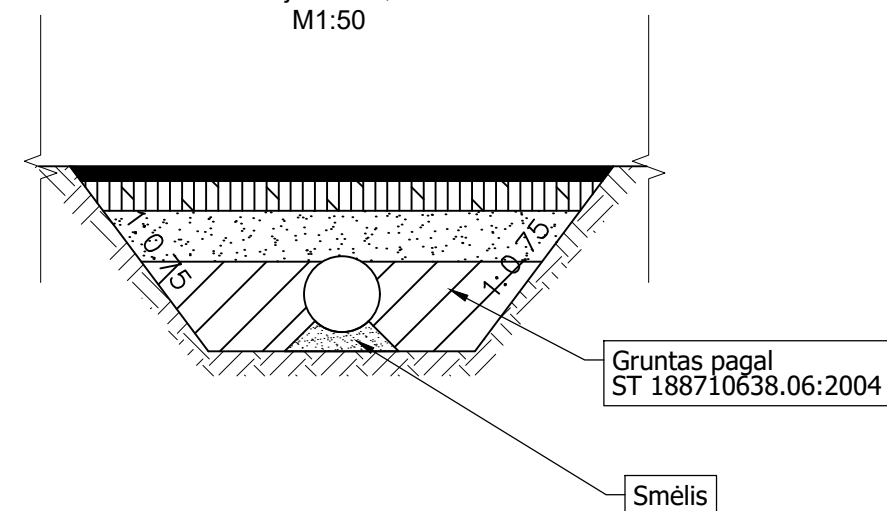
Pjūvis 1-1,
M1:50



B – asfalto dangos plotis;
 b1 – kelkraščio plotis;
 L – pralaidos ilgis;
 i % – pralaidos išilginis nuolydis (ne mažesnis kaip 0,2%).

Žvyro-skaldos danga (sluoksnis be rišiklių)	- 0,05
Žvyro pagrindo sluoksnis iš nesurištojo mišinio 0/32 ($E_{v2} \geq 120$ MPa)	- 0,12
Šalčiui nejautrių medžiagų sluoksnis ($E_{v2} \geq 80$ MPa)	- 0,30
Esamas sankasos gruntas ($E_{v2} \geq 45$ Mpa)	

Pjūvis 2-2,
M1:50



0	2024-04	Statybos leidimui.		
Laida	Išleidimo data	Laidos statusas. Keitimo priežastis (jei taikoma)		
KVAL. PATV. DOK. NR.	UAB "KIMA GROUP"	STATINIO PROJEKO PAVADINIMAS KITOS PASKIRTIES INŽINERINIO STATINIO (NUOTEKŲ VALYKLOS) PANEVĖŽIO R. SAV., SMILGIŲ SEN., PEREKŠLIŲ K., ŠVAININKŲ G. STATYBOS PROJEKTAS		
37731	SPV	STATINIO NUMERIS IR PAVADINIMAS, DOKUMENTO PAVADINIMAS		
40129	SPV	NV. Nuotekų valykla. Pralaidos įrengimo detalė		
KALBOS TRUMP.	STATYTOJAS IR (ARBA) UŽSAKOVAS	DOKUMENTO ŽYMUO	LAPAS	LAPŲ
LT	Panevėžio rajono savivaldybės administracija	KIMA-23/03-XX-TDP-SP.B- 08	1	1

TIIS paslaugos

"Topografinių ir inžinerinių tinklų planų erdvinių duomenų teikimas derinti ir tvarkyti" ataskaita

Sugeneruota: 2023-10-09 09:34

Paslaugos gavėjo informacija

Vardas ir pavardė:

GKP: 1GKV-1659

Paslaugos užsakymo informacija

Numeris: TIIS1-20230919-065055

Paslaugos nuoroda: <https://tiiis.planuojustatau.lt/portal/orders/TIIS1-20230919-065055>

Pavadinimas: Švaininkų g. 8B, Perekšliai, Smilgių sen., Panevėžio r.

Adresas: Švaininkų g. 8B, Perekšliai, Smilgių sen., Panevėžio r.

Prašymo teritorija: 2.81 ha

Pateikto plano tipas: Topografinis planas – pilnas turinys

Rezervuoti šulinių numeriai: Ne

Paslaugos gavėjo komentaras:

Paslaugos gavėjo įkeltas dokumentas: Švaininkų_g_8B_topo.pdf

Paslaugos būseną: Prašymas ir erdviniai duomenys priimti

Pateiktą planą ir plano ED suderino

EDT organizacija: Panevėžio rajono savivaldybės administracija (216)

EDT grupė: Panevėžio raj. sav. Architektūros skyrius (217)

Priimtas sprendimas: Erdviniai duomenys priimti

Administracinį sprendimą priėmusio asmens vardas ir pavardė:

Pateiktas tikrinti EDR: 1GKV-1659_Švaininkų_g_8B.dwg

Pridėti dokumentai: Švaininkų_g_8B_topo.pdf

Veiksmų ir organizacijos priimtų sprendimų išsklotinė

2023-09-19 15:56:01 Gauta užduotis "Priimti ED (TOPO)"

2023-09-25 11:25:25 Atmesti: neteisingi duomenys

2023-09-25 12:00:02 Gauta užduotis "Priimti ED (TOPO)"

2023-10-09 09:29:40 Erdviniai duomenys priimti

ED pateikti susipažinti

Organizacija: AB „Energijos skirstymo operatorius“ ESO (80)
Organizacijos grupė: AB „Energijos skirstymo operatorius“. Elektros duomenys (81)
Gautas EDR: 1GKV-1659_Švaininkų_g_8B.dwg

ED pateikti susipažinti

Organizacija: AB „Energijos skirstymo operatorius“ ESO (80)
Organizacijos grupė: AB „Energijos skirstymo operatorius“. Panevėžio regionas, dujotiekio
Gautas EDR: 1GKV-1659_Švaininkų_g_8B.dwg

ED pateikti susipažinti

Organizacija: Panevėžio rajono savivaldybės administracija (216)
Organizacijos grupė: Panevėžio raj. sav. Žemės ūkio skyrius. (218)
Gautas EDR: 1GKV-1659_Švaininkų_g_8B.dwg

ED pateikti susipažinti

Organizacija: Telia Lietuva, AB (86)
Organizacijos grupė: Telia Lietuva, AB. Panevėžio regionas, ryšių tinklo duomenys (422)
Gautas EDR: 1GKV-1659_Švaininkų_g_8B.dwg

ED pateikti susipažinti

Organizacija: VšĮ „Velžio komunalinis ūkis“ (345)
Gautas EDR: 1GKV-1659_Švaininkų_g_8B.dwg

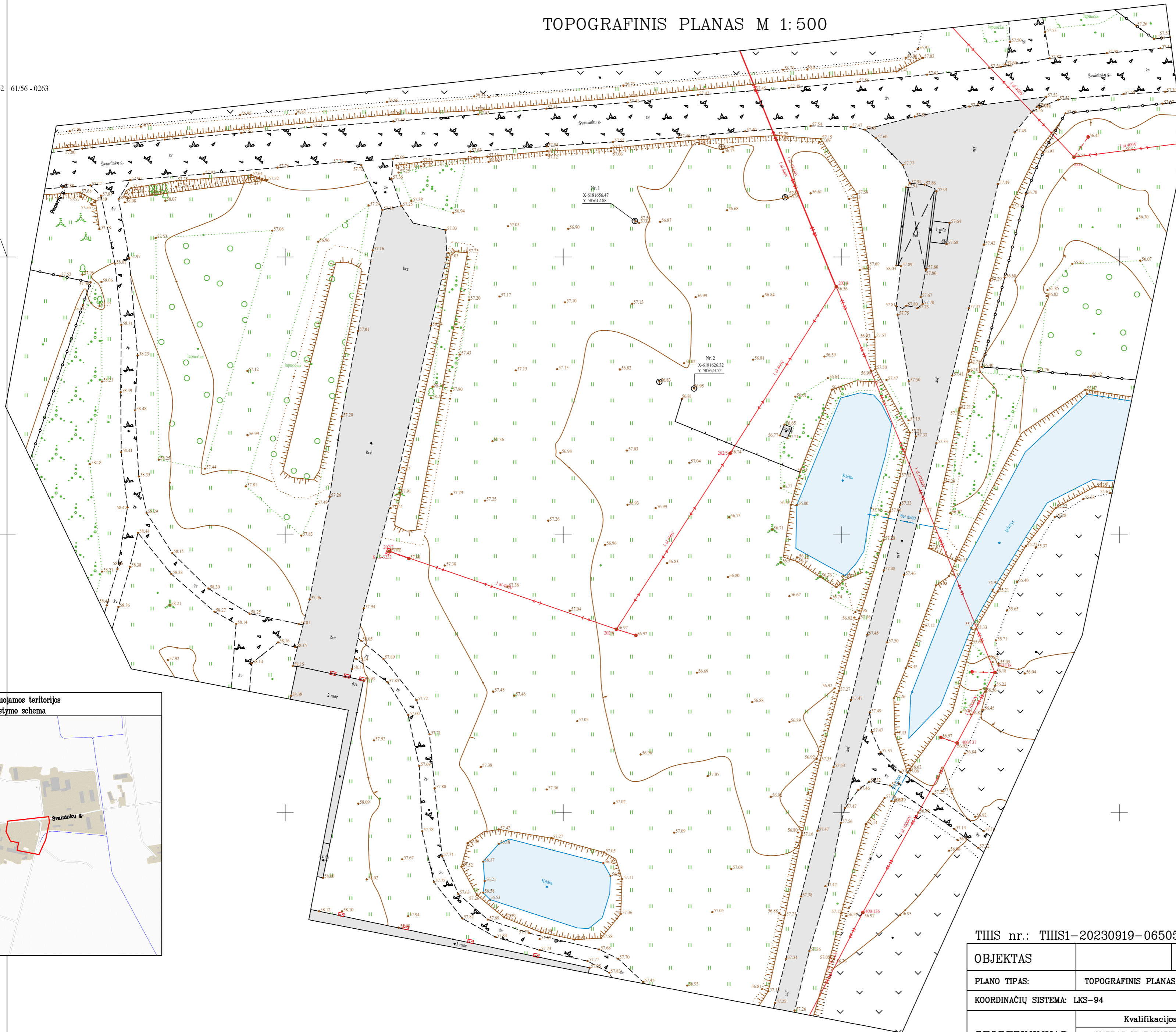
1. Geodezinių matavimų data ir laikas: 2023-09-15, 09:48–12:40.
2. Geodezinių matavimų vykdytojo įmonė: UAB „Topoprojektas ir Ko“, 304781791, LT-44151 Kauno m. Savanorių pr. 192-912 kab., tel. +370 662 40124, el. p. topoprojektas@gmail.com.
3. Geodezinių matavimų vykdytojai ir jų atlikti darbai:
 - 3.1. geodezininkas Eimantas Kriaučiūnas – geodeziniai matavimai ir išmatuotų topografinių objektų erdvinių duomenų rinkinio parengimas;
4. Panaudoti valstybiniai ir/arba savivaldybės teritorijos geodezinio pagrindo punktai (pavadinimai, jų koordinatės ir aukščiai): –.
5. Įrengtas topografinio plano geodezinis pagrindas:
 - 5.1. pastovūs taškai Nr. 1 (koordinatės: X-6181656.47, Y-505612.88, aukštis - 57.56 m.), Nr. 2 (koordinatės: X-6181626.32, Y-505623.52, aukštis - 56.95 m.) pasirinkti esamų šulinių dangčiai;
 - 5.2. geodezinio pagrindo taškų Nr. 1, 2 padėtis nustatyta GPNS metodu. Matuota GPS imtuvu „Satlab SL600“ 3-jose LitPos RTKNet prisijungimo sesijose, vienoje sesijoje atliekant mažiausiai 3 matavimus. Galutinės geodezinio pagrindo taškų padėties koordinatės apskaičiuotos taikant svorinio vidurkio formulę;
6. Pasiektas geodezinių matavimų tikslumas (apskaičiuotas blogiausioje padėtyje esančio taško tikslumas):
 - 6.1. horizontalios padėties – 20 cm;
 - 6.2. vertikalios padėties – 10 cm.
7. Topografinio plano užsakovo nustatytas matavimų tikslumas:
 - 7.1. horizontalios padėties tvirtų kontūrų – 20 cm;
 - 7.2. vertikalios padėties kietų paviršių – 10 cm;
 - 7.3. vertikalios padėties kitų paviršių – 20 cm.
8. Užsakovo nurodyti objektai, kurie buvo išmatuoti didesniu tikslumu, nei jo nustatytas topografinio plano tikslumas: –.

UAB „Topoprojektas ir Ko“				Aiškinamasis raštas		
Kv. paž. Nr.	Vardas ir pavardė	Parašas	Data	Švaininkų g. 8B, Perekšliai, Smilgių sen., Panevėžio r.	Lapas	Lapų
1GKV-1659			2023-09-19			1

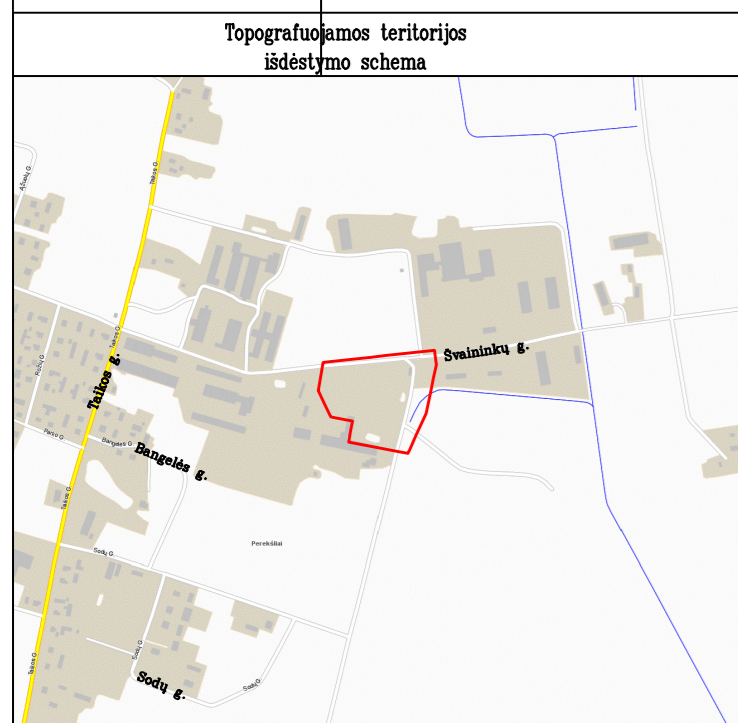
TOPOGRAFINIS PLANAS M 1:500

61/56 - 0262 61/56 - 0263

6181650.00
505500.00




Topografuojamos teritorijos išdėstymo schema



UAB "TOPOPROJEKTAS IR KO"
Tel.nr. 8-662-40124
Įm. kodas 3047481791
Savanorių pr. 192-912
Kaunas, LT-44151
www.topoprojektas.lt
Užsakovas:

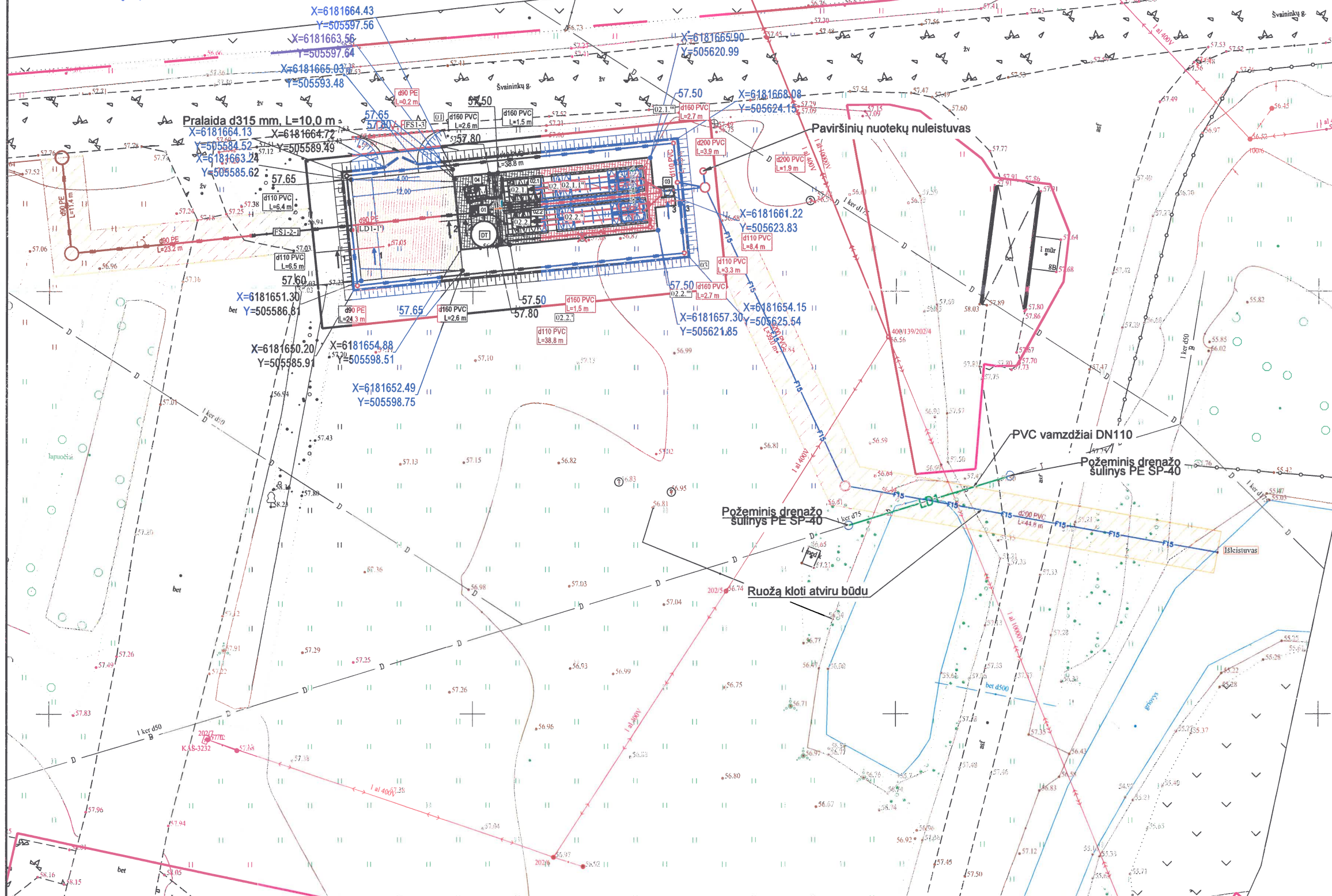
THIS nr.: THIS1-20230919-065055

OBJEKTAS	ŠVAINIKŲ G. 8B, PEREKŠLIAI, SMILGŲ SEN., PANEVŽIO R.		
PLANO TIPAS:	TOPOGRAFINIS PLANAS – PILNAS TURINYS	PAGRINDINIS OBJEKTO TIKSLUMAS, CM	
		HORIZONTALUS: 20	VERTIKALUS: 10
KOORDINACIJŲ SISTEMA:	LKS-94	AUKŠČIŲ SISTEMA: LAS07	
GEODEZININKAS	Kvalifikacijos pažymėjimo Nr. 1GKV-1659		
	VARDAS IR PAVARDĖ	PARAŠAS	DATA
			2023.09.19



Panevėžio rajono
savivaldybės administracijos
Žemės ūkio skyriaus vyr. specialistas

**Suderinta
melioracijos dalis
2024 m. gegužės 20 d.**

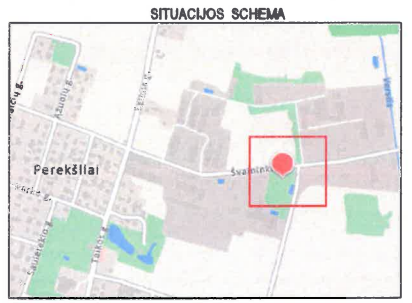


SUTARTINIAI ŽYMEJIMAI

FS1	Buitinių nuotekų tinklas
FS2	Silpnųjų buitinių nuotekų tinklas
FS1A	Ankščiau suprojektuotas slėginių nuotekų tinklas
(Hatched area)	Inžinerinių tinklų ir įrenginių apsaugos zona
(Dashed line)	Sklypo riba
(Red line)	Esamas buitinių nuotekų tinklas
(Green line)	Esamas paviršinių (lietus) nuotekų tinklas
(Blue line)	Esamas drenazo tinklas
(Black line)	Esamas vandentiekio tinklas
(Red line with dots)	Esamas ryšio kabelis
(Black line with dots)	Esamas telefonų kabelis
(Black line with dots)	Esamas RAIN tinklas
(Black line with dots)	Esamas 0.4 kV elektros kabelis
(Black line with dots)	Esamas 10 kV elektros kabelis
(Red line)	Aprėdinimo linija
(Red line)	Perkainio aktyviojo dumblio linijos
(Red line)	Dumblo sukios tinklas
(Blue line)	Vahyčių buitinių nuotekų tinklas
(Blue line)	Oro tiekimo tinklas
(Green line)	Atstatomas drenazas
(Blue triangle)	Mėginų ėmimo vieta
(Red triangle)	Tankinto dumblo išsibėrimo vieta
(Red square)	Elektros tinklai
(Red square)	Projektuojama vora
(Red square)	Projektuojama 300mm danga
(Red square)	Projektuojama trinkelinė danga

EKSPLIKACIJA

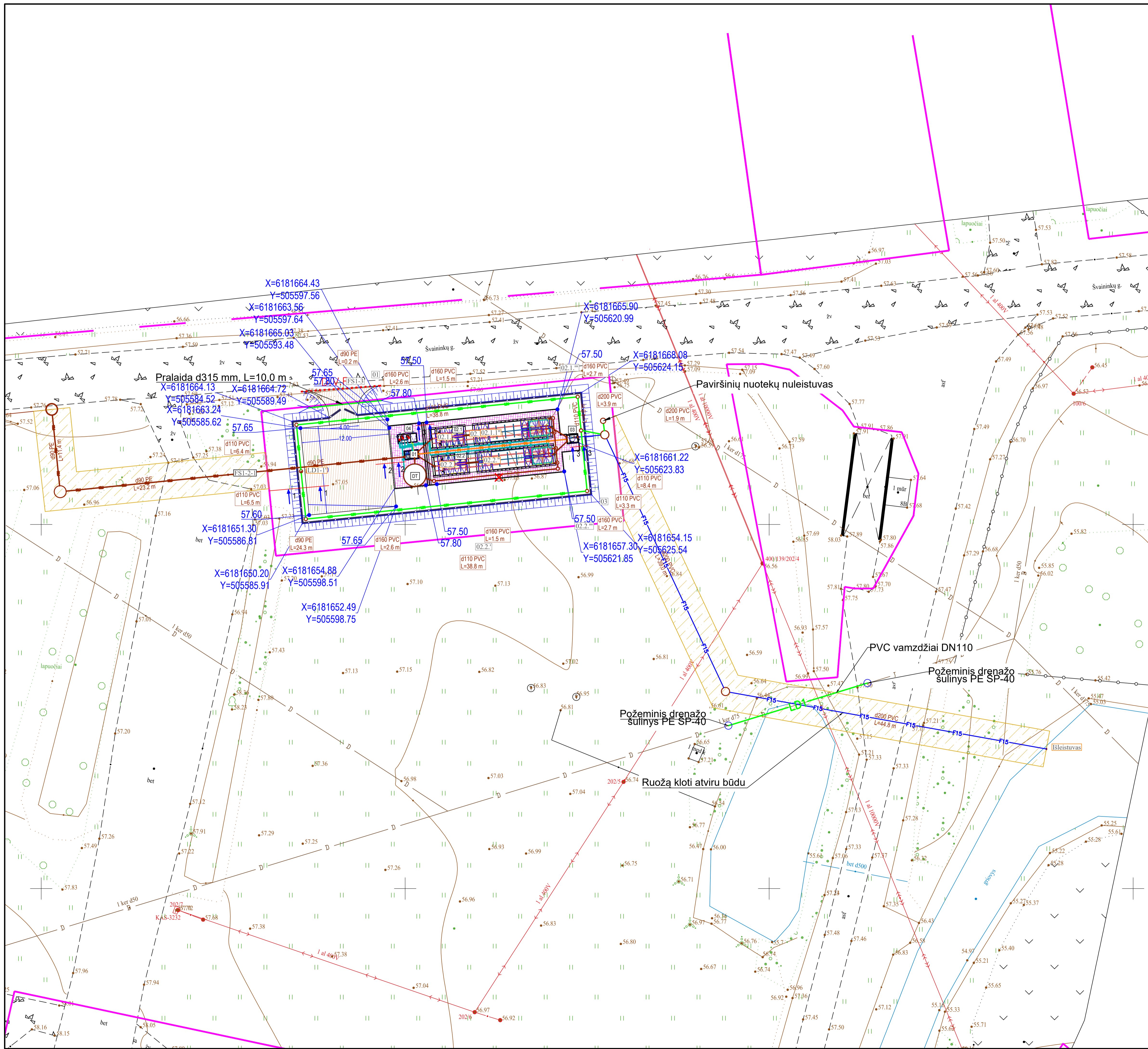
Nr.	Sąlytis
01	Projektuojamas mechaninis valymo įrenginys su smulkiavale
02	Projektuojami biologinio valymo gręžiniai
03	Projektuojama dumblo matavimo mėginų ėmimo talpa
04	Projektuojama orapinė
05	Projektuojamas dumblo tankinuvus



DARBŲ ATLIKIMO PASTABOS:

1. PROJEKTUOJAMŲ TINKLŲ KLOJIMO DARBUS VYKDYTI MAŽIAUSIO EISMO INTENSIVUMO METU. DIRBANT GATVĖJE (KELIO JUOSTOJE) TURI BŪTI UŽTIKURTAS SAUGUS EISMAS. DARBO VIETOS GATVĖSE TURI BŪTI APVERTOS PAGAL "AUTOMOBILIŲ KELŲ DARBO VIETŲ APVERTIMO IR EISMO REGULIAVIMO Taisyklės" DVAER 17.
2. PRIEŠ PRADĖDANT INŽINERINIŲ TINKLŲ KLOJIMO DARBUS, SUTIKSLINTI SUSIKIRTIMO SU KLOJIMO TRASA ESANČIAS POŽEMINES KOMUNIKACIJAS SU EKSPLOATAUOJANČIOMIS ORGANIZACIJOMIS. ESANT 0.5 M ATSTUMAMS TARP SUSIKERTANČIŲ POŽEMINIŲ KOMUNIKACIJŲ, SUSIKIRTIMO VIETOSE ATLIKTI SURFAVIMO DARBUS ESAMŲ KOMUNIKACIJŲ AUKŠČIO PATIKSLINIMUI.
3. ŽEMĖS DARBUS VYKDYTI VADOVAUJANTIS STR. 1.06.01:2016 (STATYBOS DARBAI. STATINIO STATYBOS PRIEŽIŪRA) REIKALAVIMAIS.
4. PAKLOJUS INŽINERINIUS TINKLUS, ATSTATYTI IŠARDYTAS DANGAS IR ŽALIAS VEIAS IKI BUVUSIO LYGIO.
5. TINKLŲ TIESIMĄ NUMATYTI ATSKIRAIS RUOŽAIS, SUTEIKIANT GYVENTOJAMS GALIMYBĘ PRIVAŽIOTI PRIE NAMŲ IR KITŲ OBJEKTŲ.
6. SUSIKIRTIMO VIETOSE SU ESAMAIS DRENAŽO TINKLAIS, ATSTATYTI DRENAŽO RINKTUVUS NAUDAMIS MEDŽIAGOMIS PER IŠKASOS PLOČIŲ IR TIK PLANUOSE PAŽYGIETOSE VIETOSE.
7. KRAŠTO IR RAJONINIŲ KELIŲ JUOSTOSE, DARBAI TURI BŪTI ATLEJAMI TIK UŽDARŲ BŪDU. PEREJIMAI PER KELIŲ TURI BŪTI ĮRENGIAMIS APSAUGINIUOSE DEKLIOSE. SULINIŲ DANGČIAI KRAŠTO IR RAJONINIŲ KELIŲ JUOSTOSE NUMATYTI ŽALIOSE ZONOSE TURI BŪTI ĮGILINTI 20 CM ŽEMIAU ŽEMĖS PAVIRŠIAUS.
8. STANTŲ AR REKONSTRUOJAMŲ TINKLUS IR ATKASANT RYŠIO KABELIUS, JIE TURI BŪTI APSAUGOTI DEKLIAIS. PROJEKTUOJAMI TINKLAI TURI BŪTI NE ARČIAU KAIP 0.5 M NUO RYŠIO KABELIŲ. ATSAKOS GYVENTOJŲ PASIRINGIMUI TURI BŪTI ĮRENGTOS UŽ RYŠIO KABELIŲ NE MAŽIAU KAIP 0.5 M ATSTUMU.
9. STANTŲ AR REKONSTRUOJAMŲ TINKLUS IR ATKASANT ELEKTROS KABELIUS, JIE TURI BŪTI APSAUGOTI SUEDAMIAIS DEKLIAIS. PROJEKTUOJAMI TINKLAI TURI BŪTI NE ARČIAU KAIP 0.5 M NUO ELEKTROS KABELIŲ. ATSAKOS GYVENTOJŲ PASIRINGIMUI TURI BŪTI ĮRENGTOS UŽ ELEKTROS KABELIŲ NE MAŽIAU KAIP 0.5 M ATSTUMU.

o	2024-04	Statybos leidimas
Laida	Uždėdimo data	Laidos statusas. Kėlimo priedas (jei taikoma)
KVAL. PAVY. POK. NR.	UAB "KIMA GROUP"	
37731 SPV	STATYBOS PROJEKTO PAVADINIMAS	
40129 SPV	KITOS PASKIRTIES INŽINERINIO STATINIO (NUOTEKŲ VALYKLOS) PANEVĖŽIO R. SAV. SMILGIŲ SEN., PEREKŠČILIŲ K., ŠVAININKŲ G. STATYBOS PROJEKTAS	
K. AP. POK. NR.	37731 SPV	STATYBOS PAVADINIMAS IR PAV. MENŠIAS DOKUMENTŲ PAVADINIMAS
LT	Panevėžio rajono savivaldybės administracija	DOKUMENTO ŽYMŲ
		1 APAS 1 A PA
		M1:250
		0
		05
		1
		1

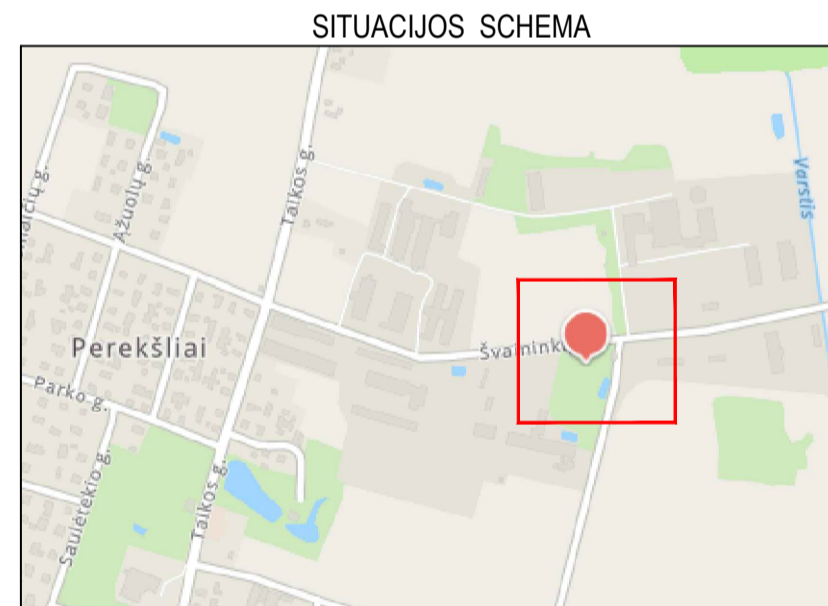


SUTARTINIAI ŽYMĖJIMAI

F1	Butinių nuotekų tinklas
F23	Slėginis buitinių nuotekų tinklas
F25	Anksčiau suprojektuotas slėginis nuotekų tinklas
[Hatched Box]	Inžinerinių tinklų ir įrenginių apsaugos zona
[Dashed Line]	Sklypo riba
F	Esamas buitinių nuotekų tinklas
L	Esamas paviršinių (lietaus) nuotekų tinklas
D	Esamas drenazų tinklas
V	Esamas vandentiekio tinklas
[Symbol]	Esamas ryšio kabelis
[Symbol]	Esamas telefono kabelis
[Symbol]	Esamas RAIN tinklas
[Symbol]	Esamas 0.4 kV elektros kabelis
[Symbol]	Esamas 10 kV elektros kabelis
F4	Apvedimo linija
F23	Perteklinio aktyviojo dumblo tinkle
F25	Dumblo sunkos tinklas
F15	Valčių buitinių nuotekų tinklas
O	Oro tiekimo tinklas
LD1	Atstatomas drenazas
[Symbol]	Mėginimų ėmimo vieta
[Symbol]	Tankinto dublo išsiurbimo vieta
[Symbol]	Elektros tinklai
[Symbol]	Projektuojama tvora
[Symbol]	Projektuojama žvyro danga
[Symbol]	Projektuojama trinkelų danga

EKSPLIKACIJA

Nr.	Statybos
01	Projektuojamas mechaninio valymo įrenginys su smėliagrade
02	Projektuojami biologinio valymo įrenginiai
03	Projektuojama debito matavimo mėginimų ėmimo talpa
04	Projektuojama orapūtė
DT	Projektuojamas dumblo tankinuvai



DARBŲ ATLIKIMO PASTABOS:

- PROJEKTUOJAMŲ TINKLŲ KLOJIMO DARBUS GATVĖSE VYKDYTI MAŽIAUSIO EISMO INTENSIVYUMO METU. DIRBANT GATVĖJE (KELIO JUOSTOJE) TURI BŪTI UŽTIKRINTAS SAUGUS EISMAS. DARBO VIETOS GATVĖSE TURI BŪTI APTVERTOS PAGAL "AUTOMOBILIŲ KELIŲ DARBO VIETŲ APTVĖRIMO IR EISMO REGULAVIMO Taisyklės T. DVAER 12".
- PRIĖS PRADĖDANT INŽINERINIŲ TINKLŲ PAKLOJIMO DARBUS, SUTIKSLINTI SUSIKIRTIMO SU KLOJIMO TRASA ESANČIAS POŽEMINES KOMUNIKACIJAS SU EKSPLOATUOJANČIOMIS ORGANIZACIJOMIS. ESANT 0,5 M ATSTUMAMS TARP SUSIKERTANČIŲ POŽEMINIŲ KOMUNIKACIJŲ, SUSIKIRTIMO VIETOSE ATLIKTI ŠURFAVIMO DARBUS ESAMŲ KOMUNIKACIJŲ AUKŠČIO PATIKSLINIMUI.
- ZĖMĖS DARBUS VYKDYTI VADOVAUJANTIS STR 1.06.01:2016 (STATYBOS DARBAI. STATINIO STATYBOS PRIEŽIŪRA) REIKALAVIMAMS.
- PAKLOJUS INŽINERINIUS TINKLUS, ATSTATYTI IŠARDYTAS DANGAS IR ŽALIAS VEJAS IKI BUVSIO LYGIO.
- TINKLŲ TIESIMĄ NUMATYTI ATSKIRAIS RUOŽAIS, SUTEIKIANT GYVENTOJAMS GALIMYBĘ PRIVAŽIUOTI PRIE NAMŲ IR KITŲ OBJEKTŲ.
- SUSIKIRTIMO VIETOSE SU ESAMAIS DRENAŽO TINKLAIS, ATSTATYTI DRENAŽO RINKTUVUS NAUJOMIS MEDŽIAGOMIS PER IŠKASOS PLOTĮ IR TIK PLANUOSE PAŽYMĖTOS VIETOSE.
- KRAŠTO IR RAJONINIŲ KELIŲ JUOSTOSE, DARBAI TURI BŪTI ATLIKAMI TIK UŽDARU BŪDU. PERĖJIMAI PER KELIA TURI BŪTI ĮRENGIAMŲ APSAUGINIUOSE DEKLUOSE. SULINIŲ DANGČIAI KRAŠTO IR RAJONINIŲ KELIŲ JUOSTOSE NUMATYTI ŽALIOJE ZONOJE TURI BŪTI ĮGILINTI 20 CM ŽEMIAU ŽEMĖS PAVIRŠIAUS.
- STATANT AR REKONSTRUOJANT TINKLUS IR ATKASANT RYŠIO KABELIUS, JIE TURI BŪTI APSAUGOTI DEKLAI. PROJEKTUOJAMI TINKLAI TURI BŪTI NE ARČIAU KAIP 0,5 M NUO RYŠIO KABELIŲ. ATSAKOS GYVENTOJŲ PASIUNGIMUI TURI BŪTI ĮRENGTOS UŽ RYŠIO KABELIŲ NE MAŽIAU KAIP 0,5 M ATSTUMU.
- STATANT AR REKONSTRUOJANT TINKLUS IR ATKASANT ELEKTROS KABELIUS, JIE TURI BŪTI APSAUGOTI SUDEGAMAIS DEKLAI. PROJEKTUOJAMI TINKLAI TURI BŪTI NE ARČIAU KAIP 0,5 M NUO ELEKTROS KABELIŲ. ATSAKOS GYVENTOJŲ PASIUNGIMUI TURI BŪTI ĮRENGTOS UŽ ELEKTROS KABELIŲ NE MAŽIAU KAIP 0,5 M ATSTUMU.

0	2024-04	Statybos leidimas.
Laida	Įteikimo data	Laidos statusas. Keitimo priežastis (jei taikoma)
KVAL. PATV. DOK. NR.	UAB "KIMA GROUP"	
37731	SPV	STATINIO PROJEKO PAVADINIMAS
40129	SPV	KITOS PASKIRTIES INŽINERINIO STATINIO (NUOTERŲ VALYKLOS) STATYBOS PROJEKTAS
KALBOS TRUMP.	STATYTOJAS IR (ARBA) UŽSAKOVAS	STATINIO NUMERIS IR PAVADINIMAS. DOKUMENTO PAVADINIMAS LAIDA
LT	Panevėžio rajono savivaldybės administracija	NV. Nuotekų valykla. Suvestinis sklypo inžinerinių tinklų planas
		DOKUMENTO ŽYMUO
		KIMA-23/03-XX-TDP-SP-B- 05
		LAPAS LAPŲ
		1 1